

Сведения о границах публичного сервитута Ситуационный план

Район Лефортово города Москвы
Район Нижегородский города Москвы
Район Текстильщики города Москвы

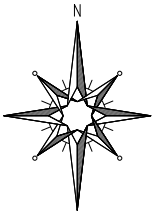
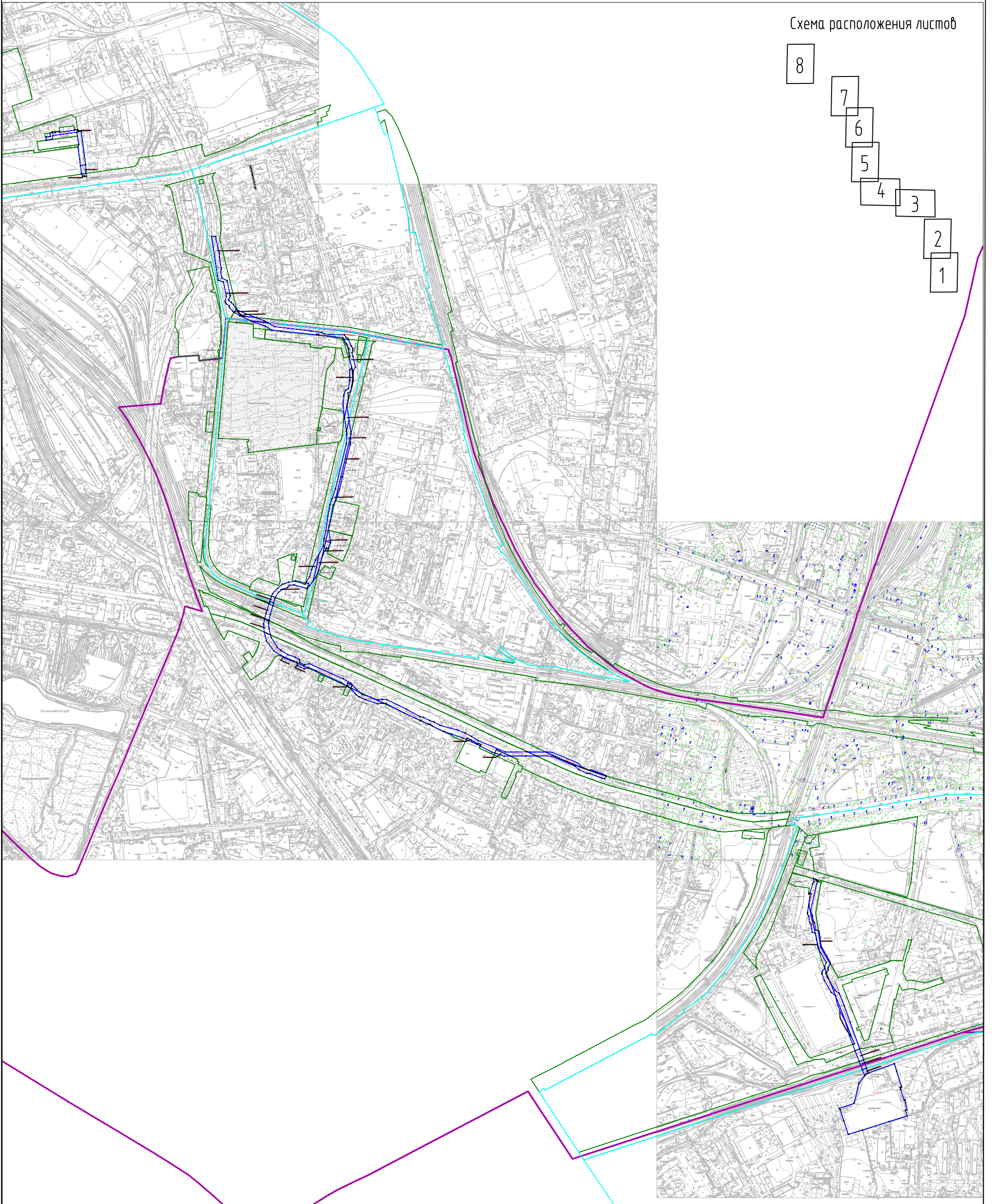
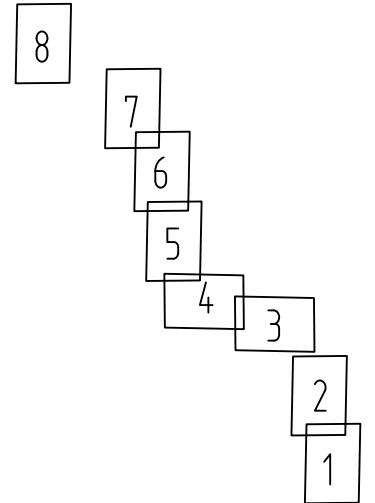


Схема расположения листов



УСЛОВНЫЕ ОБОЗНАЧЕНИЯ

Обозначение	Наименование	Обозначение	Наименование
	Граница кадастрового деления		Характерные точки проектной границы публичного сервитута
	Проектная граница публичного сервитута		
	Обозначение участка публичного сервитута		


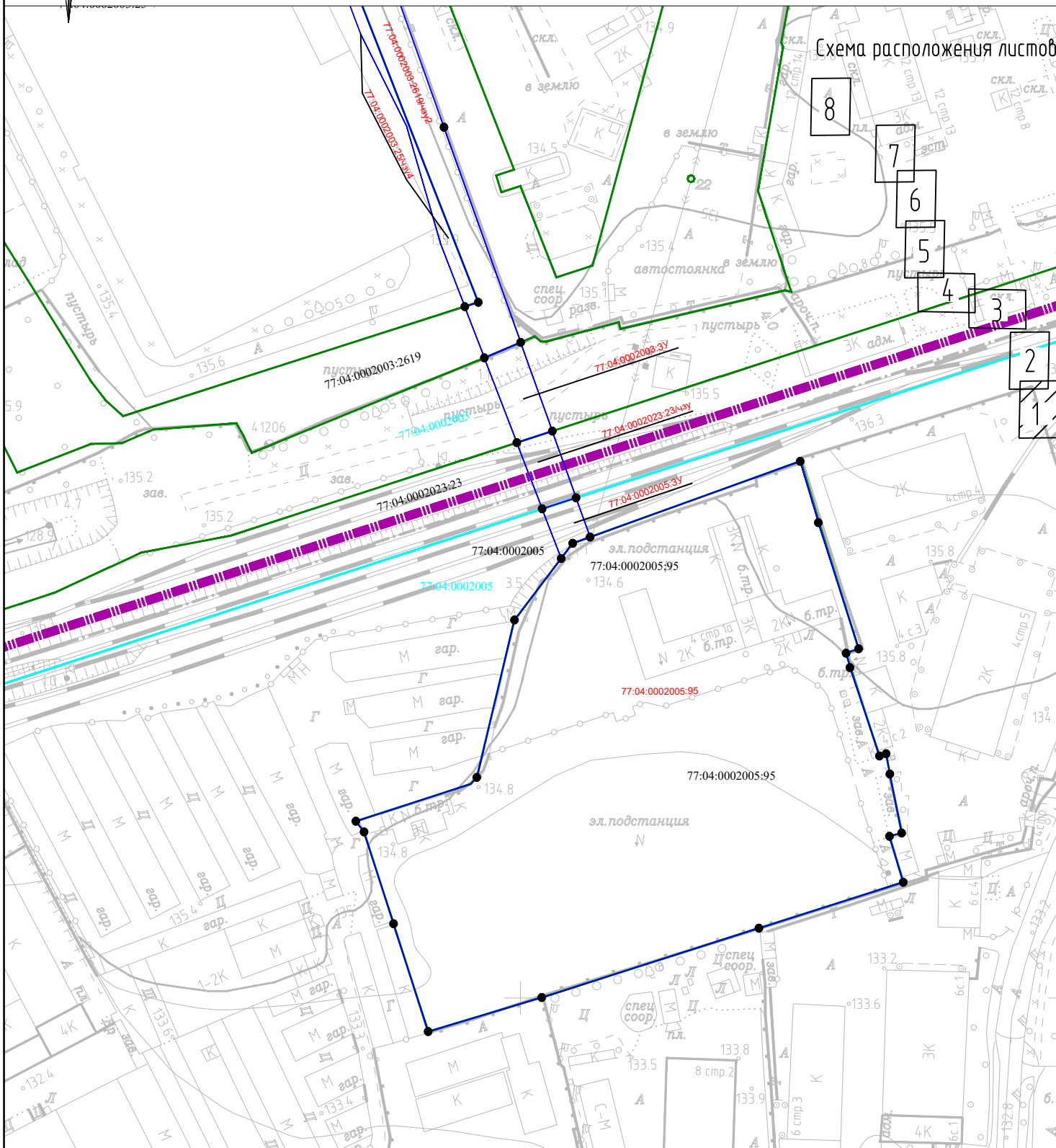
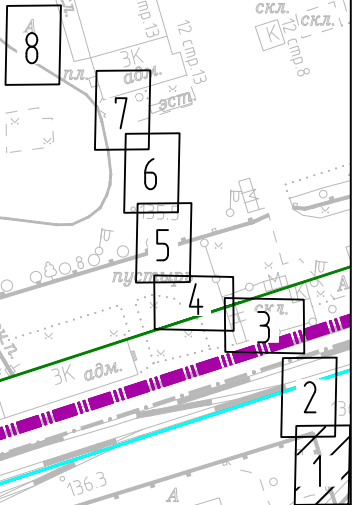


Схема расположения листов



УСЛОВНЫЕ ОБОЗНАЧЕНИЯ

Обозначение	Наименование
	Граница кадастрового деления
	Проектная граница публичного сервитута
	Обозначение участка публичного сервитута

Обозначение	Наименование
	Характерные точки проектной границы публичного сервитута

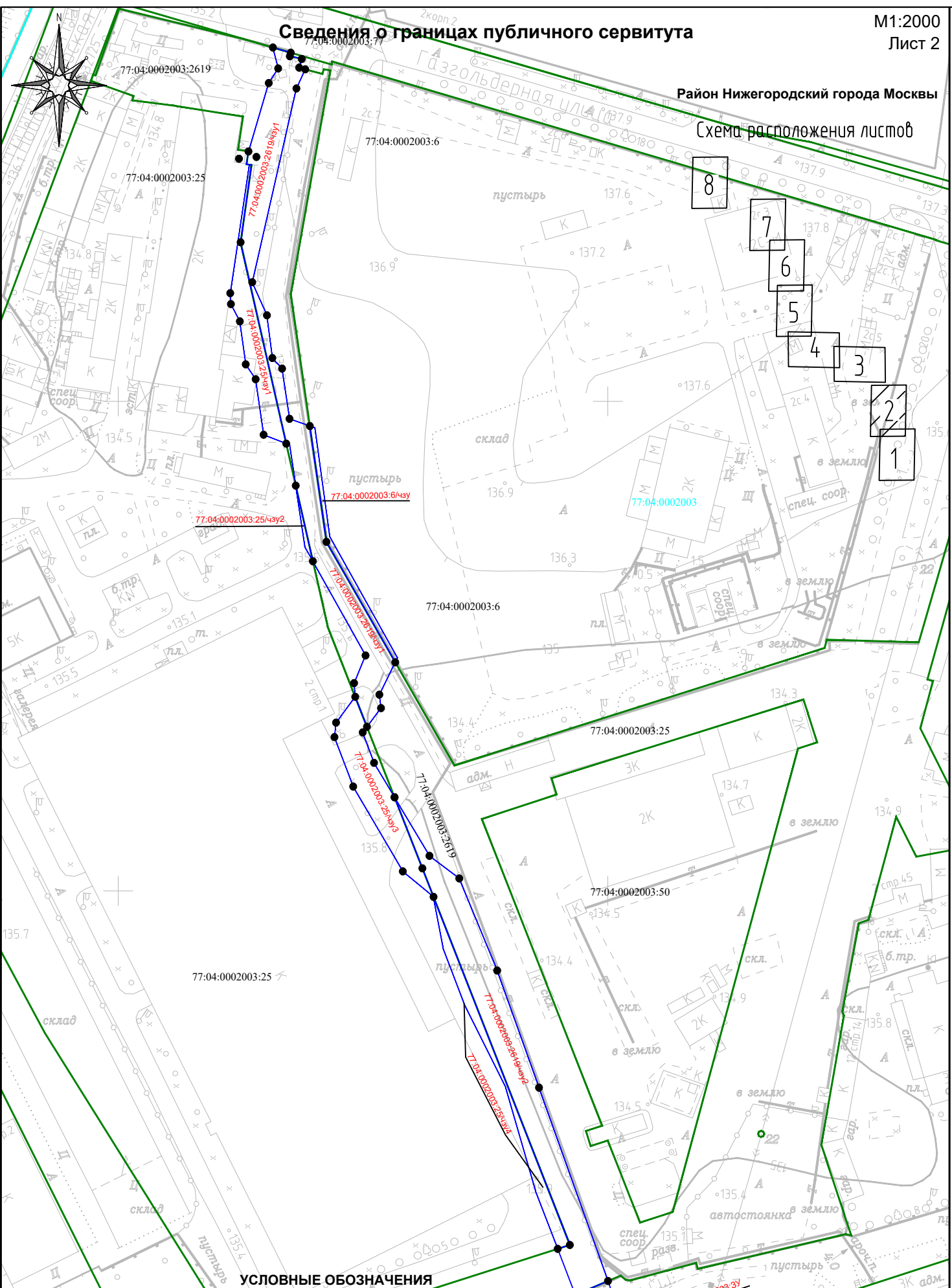
Сведения о границах публичного сервитута

M1:2000

Лист 2

Район Нижегородский города Москвы

Схема расположения листов

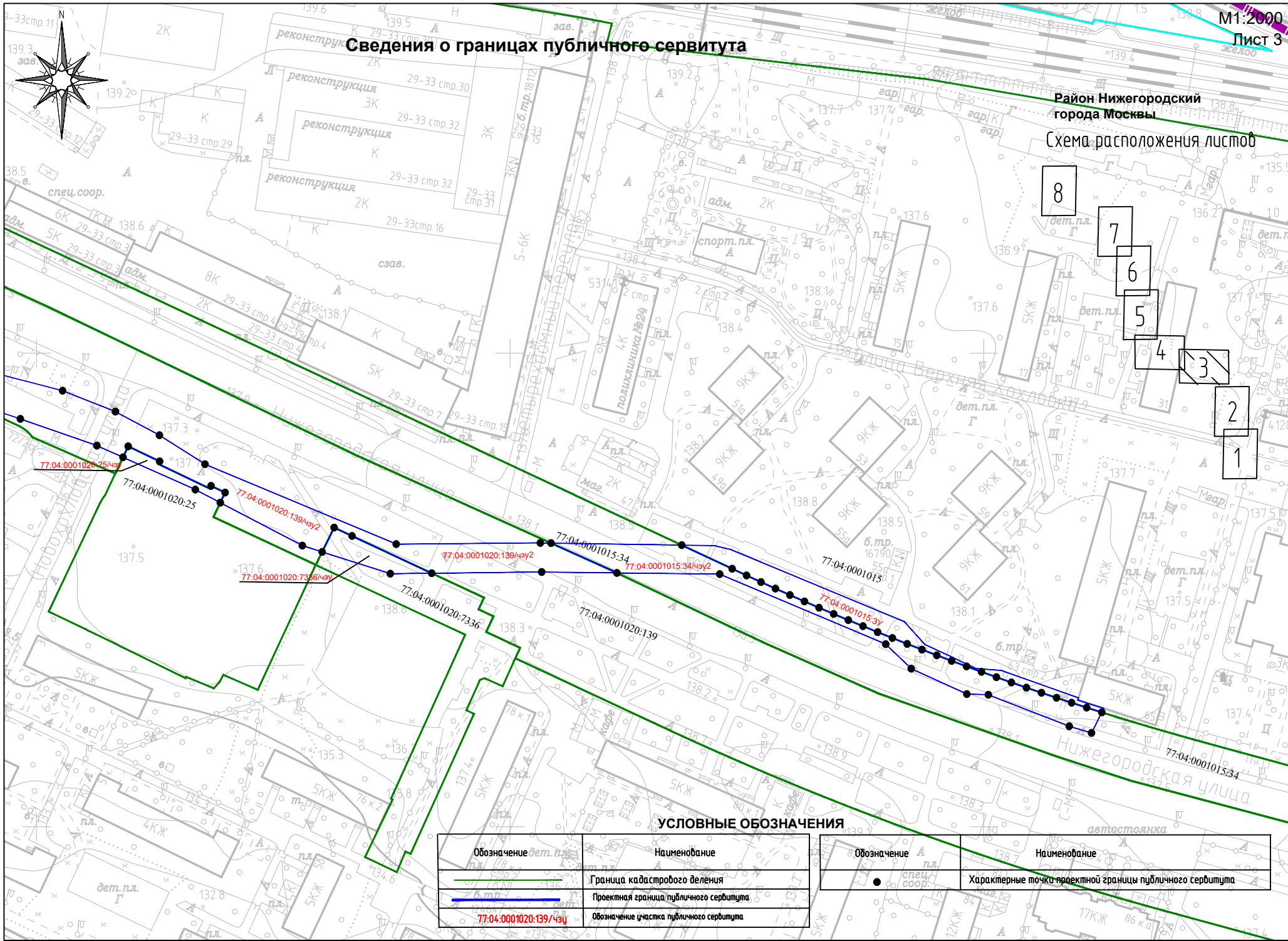
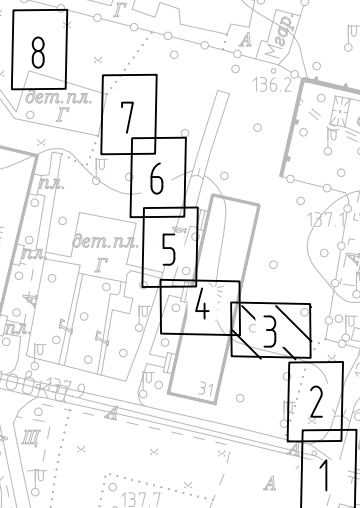


УСЛОВНЫЕ ОБОЗНАЧЕНИЯ

Обозначение	Наименование	Обозначение	Наименование
	Граница кадастрового деления		Характерные точки проектной границы публичного сервитута
	Проектная граница публичного сервитута		
	Обозначение участка публичного сервитута		

Сведения о границах публичного сервитута

Район Нижегородский
города Москвы
Схема расположения листов



УСЛОВНЫЕ ОБОЗНАЧЕНИЯ

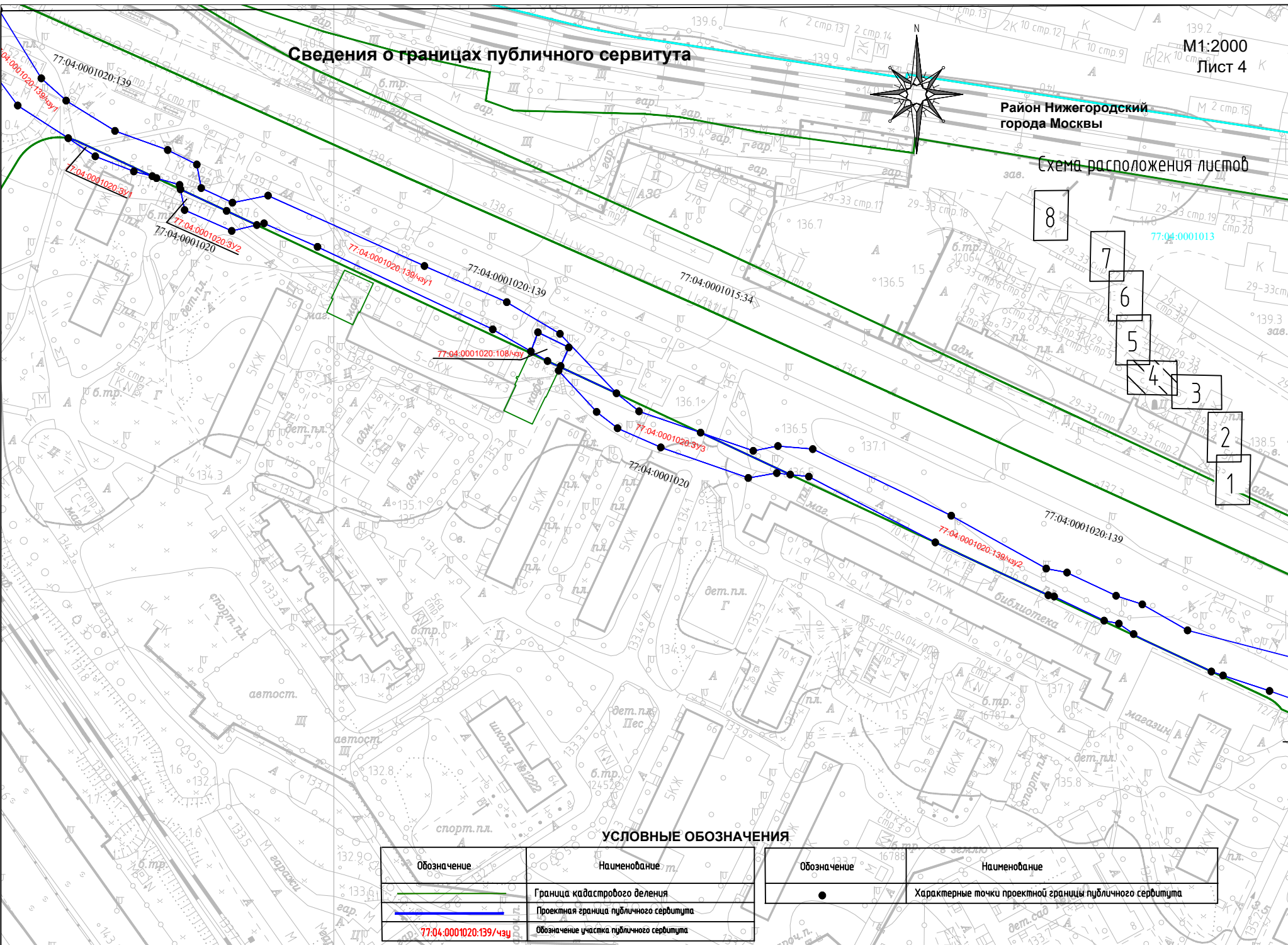
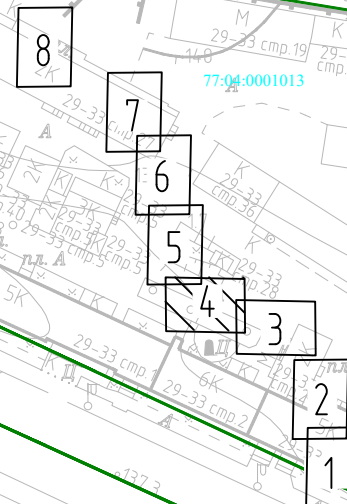
Обозначение	Наименование	Обозначение	Наименование
	Граница кадастрового деления		Характерные точки проектной границы публичного сервитута
	Проектная граница публичного сервитута		
	Обозначение участка публичного сервитута		

Сведения о границах публичного сервитута

М1:2000
Лист 4

Район Нижегородский
города Москвы

Схема расположения листов



УСЛОВНЫЕ ОБОЗНАЧЕНИЯ

Обозначение	Наименование	Обозначение	Наименование
	Граница кадастрового деления		Характерные точки проектной границы публичного сервитута
	Проектная граница публичного сервитута		
	Обозначение участка публичного сервитута		

Сведения о границах публичного сервитута

М1:2000
Лист 5

Район Нижегородский города
Москвы

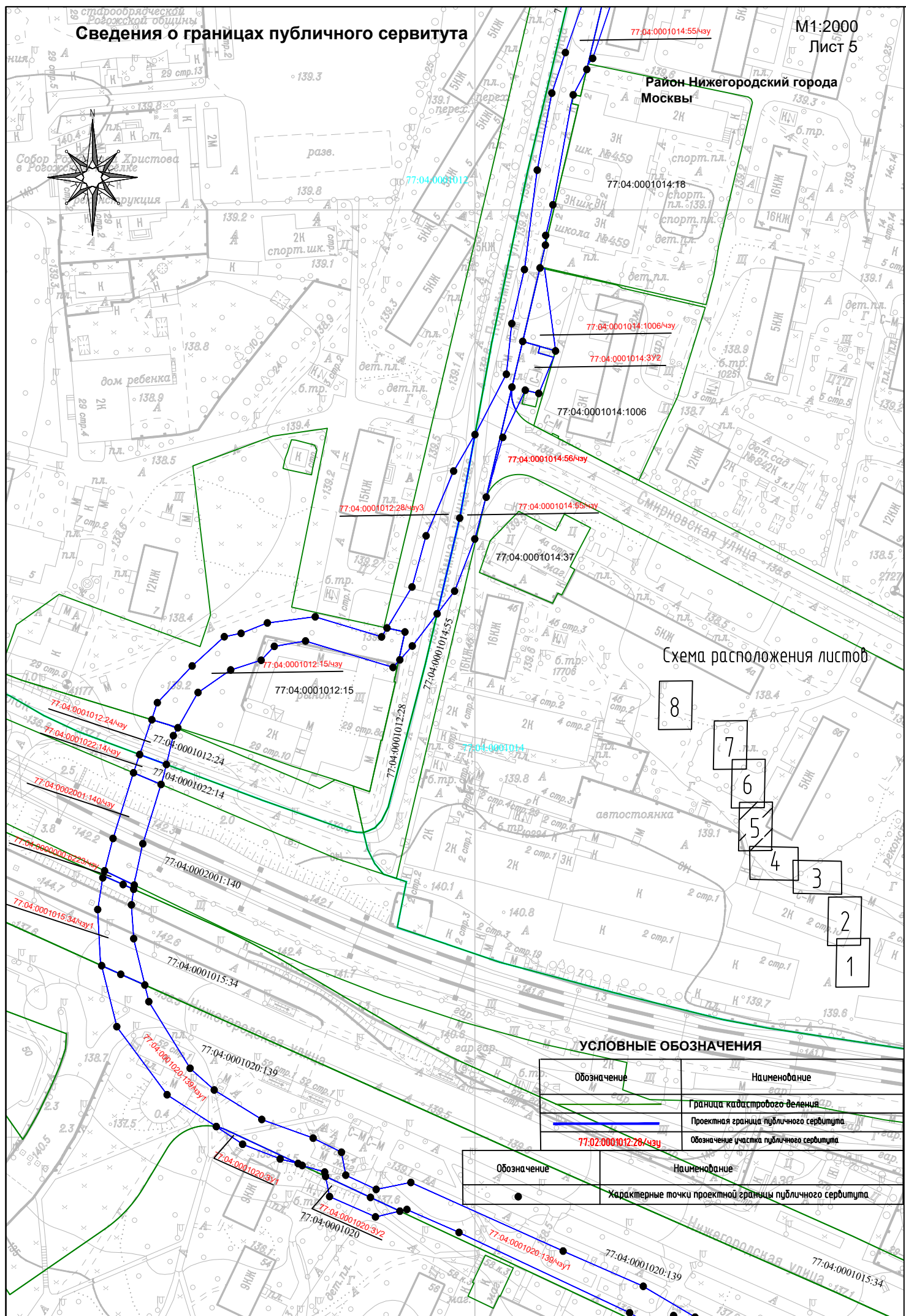
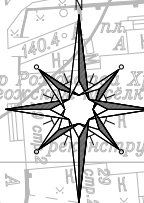
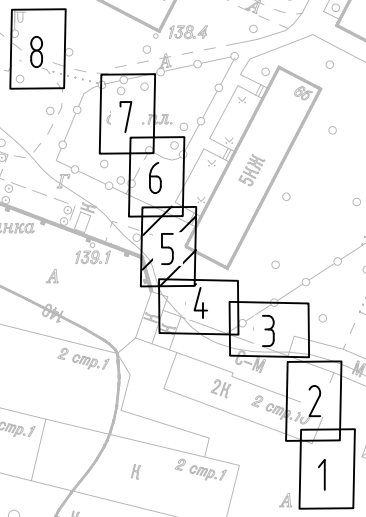


Схема расположения листов



УСЛОВНЫЕ ОБОЗНАЧЕНИЯ

Обозначение	Наименование
	Граница кадастрового деления
	Проектная граница публичного сервитута
	Обозначение участка публичного сервитута

Обозначение	Наименование
	Характерные точки проектной границы публичного сервитута

Сведения о границах публичного сервитута

М1:2000
Лист 6

Район Нижегородский города Москвы

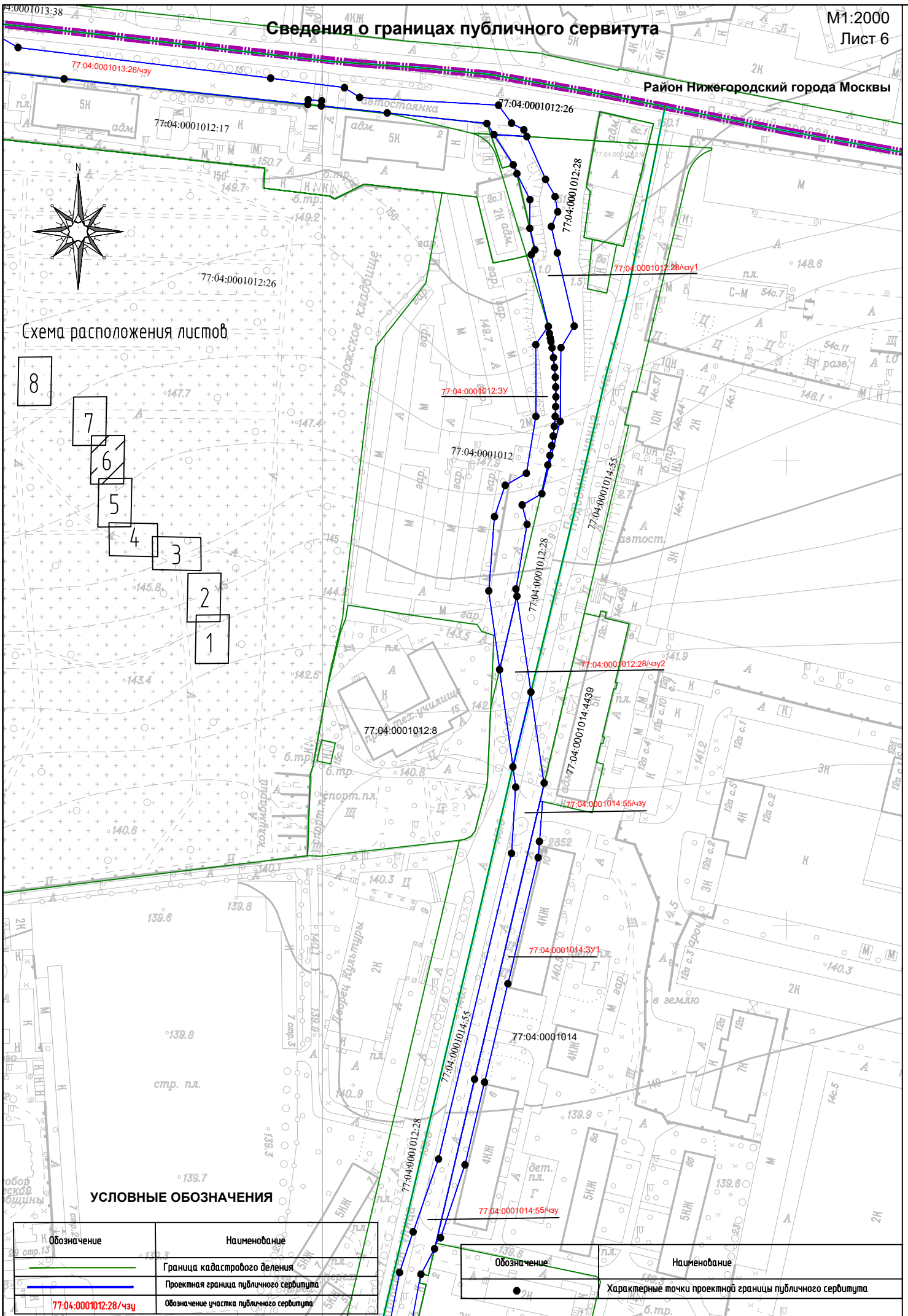
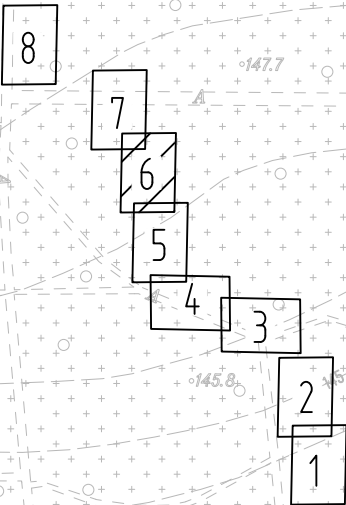


Схема расположения листов



УСЛОВНЫЕ ОБОЗНАЧЕНИЯ

Обозначение	Наименование
	Граница кадастрового деления
	Проектная граница публичного сервитута
	Обозначение участка публичного сервитута

Обозначение	Наименование
	Характерные точки проектной границы публичного сервитута

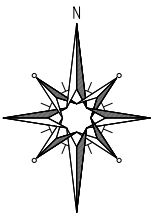
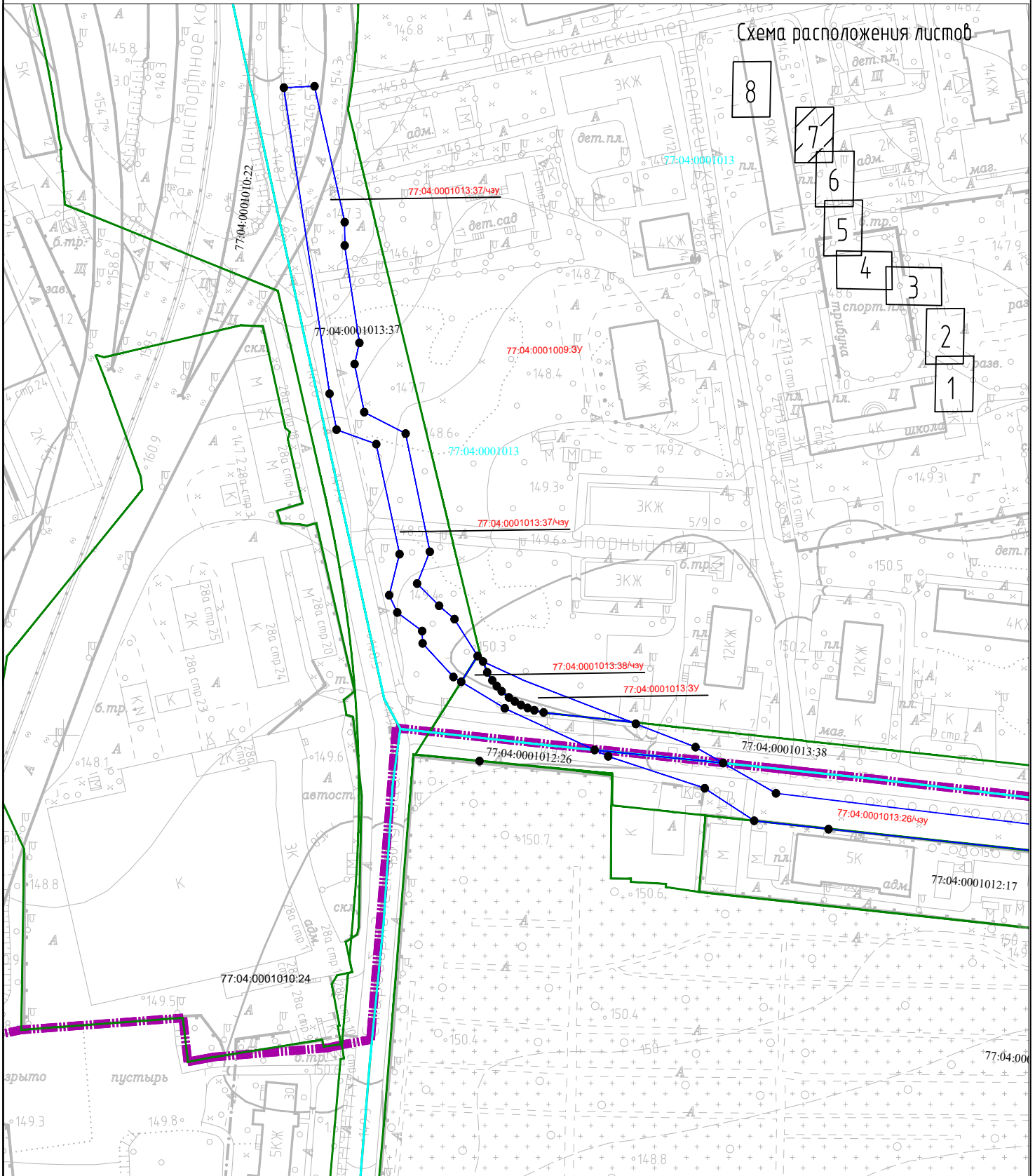
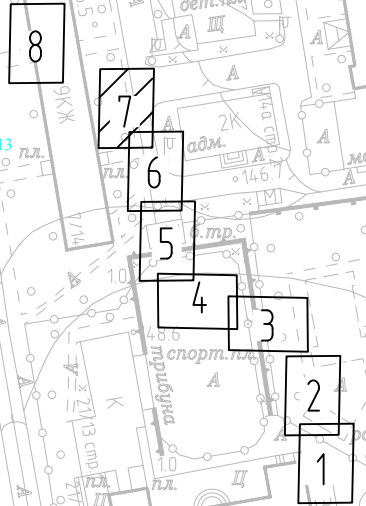


Схема расположения листов



УСЛОВНЫЕ ОБОЗНАЧЕНИЯ

Обозначение	Наименование
	Граница кадастрового деления
	Проектная граница публичного сервитута
	Обозначение участка публичного сервитута

Обозначение	Наименование
	Характерные точки проектной границы публичного сервитута

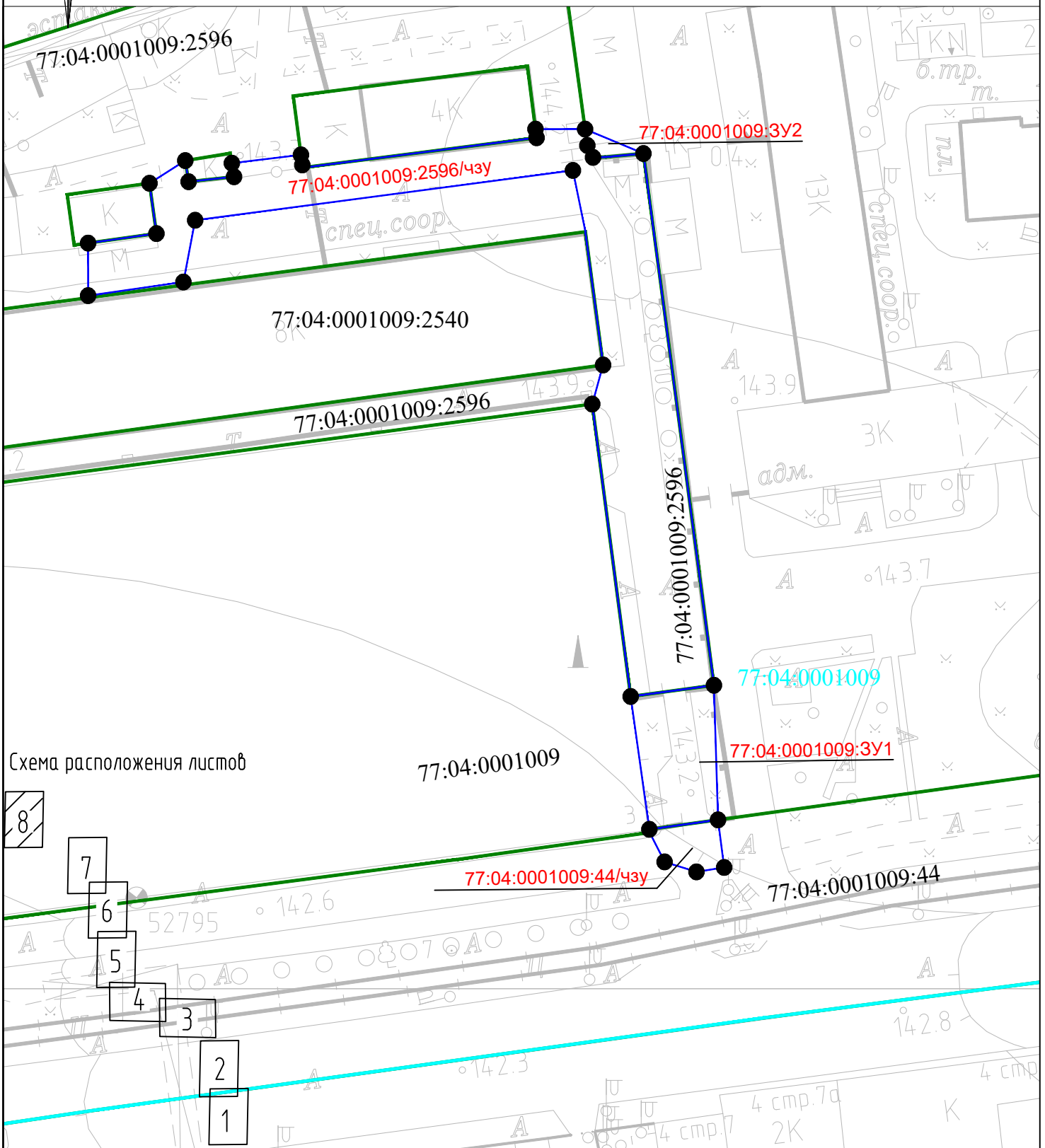

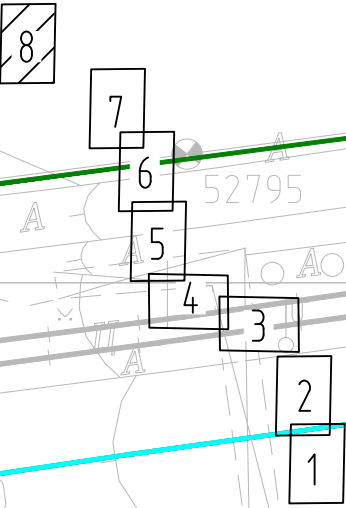


Схема расположения листов



УСЛОВНЫЕ ОБОЗНАЧЕНИЯ

Обозначение	Наименование
	Граница кадастрового деления
	Проектная граница публичного сервитута
<u>77:04:0001009:30/чз</u>	Обозначение участка публичного сервитута

Обозначение	Наименование
	Характерные точки проектной границы публичного сервитута