

Приложение 2
к постановлению Правительства Москвы
от 11 декабря 2024 г. № 2904-ПП

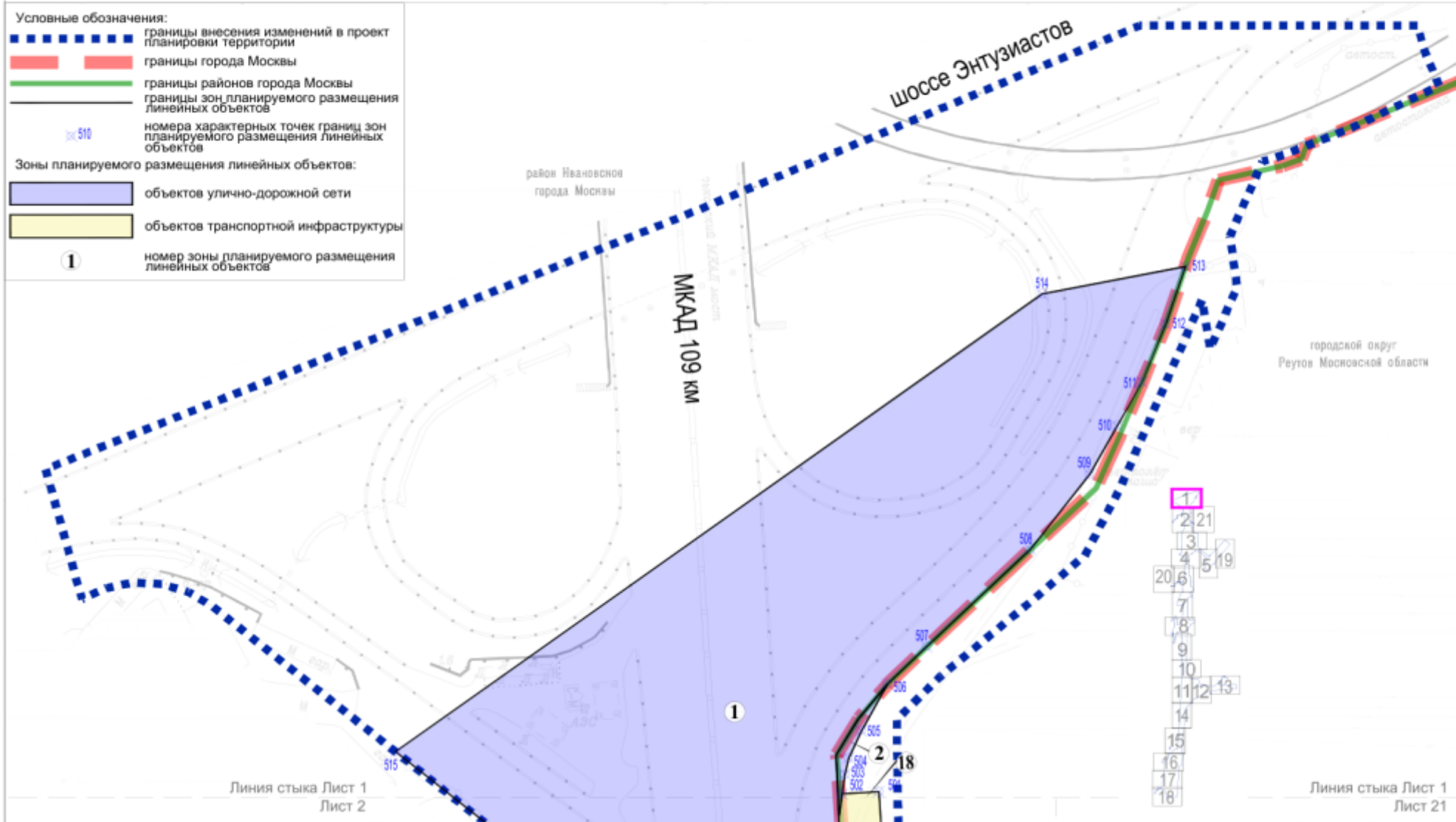
Внесение изменения в приложение 1 к постановлению
Правительства Москвы от 23 сентября 2022 г. № 2069-ПП

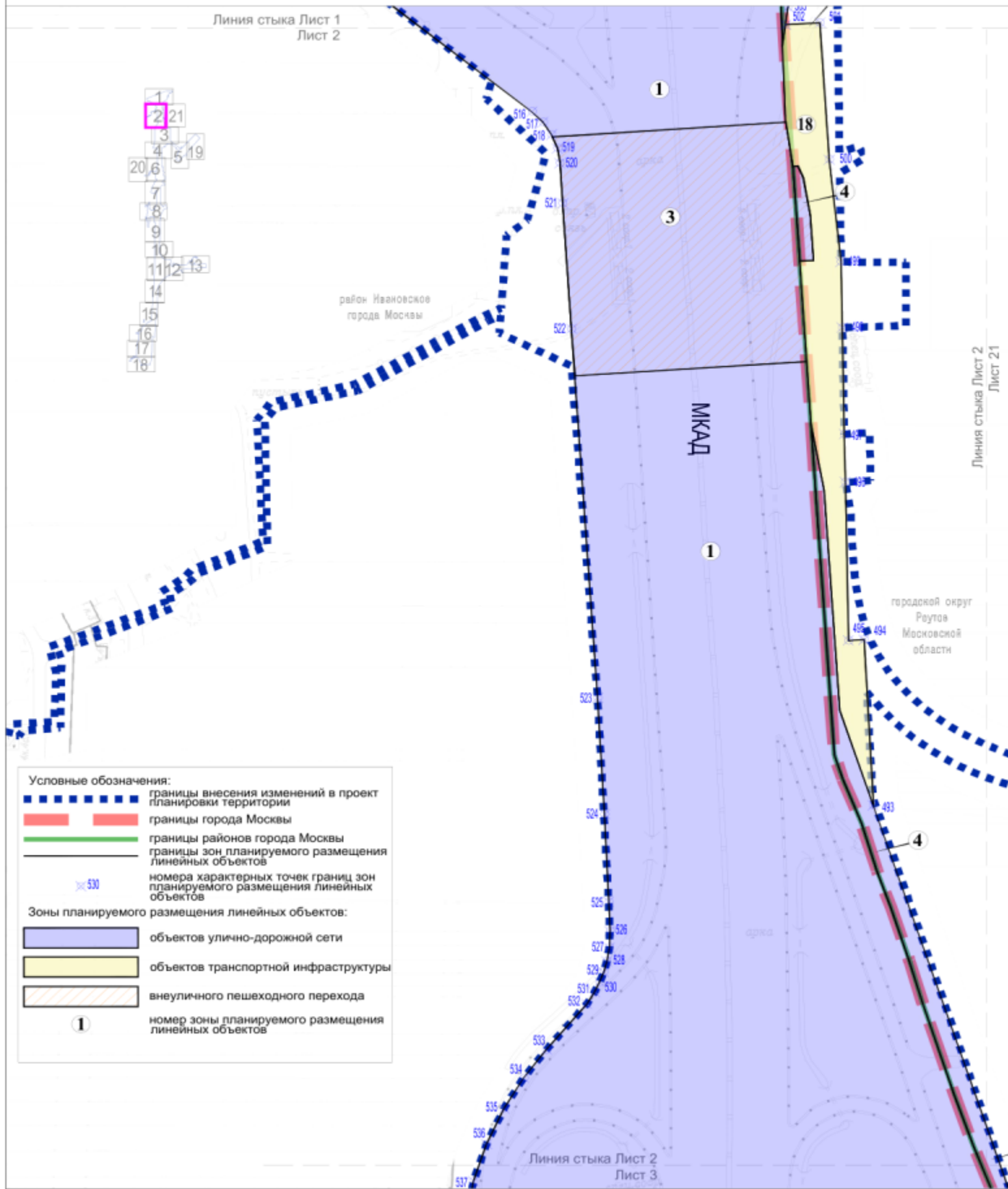
Масштаб 1:2000

район Ивановское города Москвы
городской округ Реутов Московской области

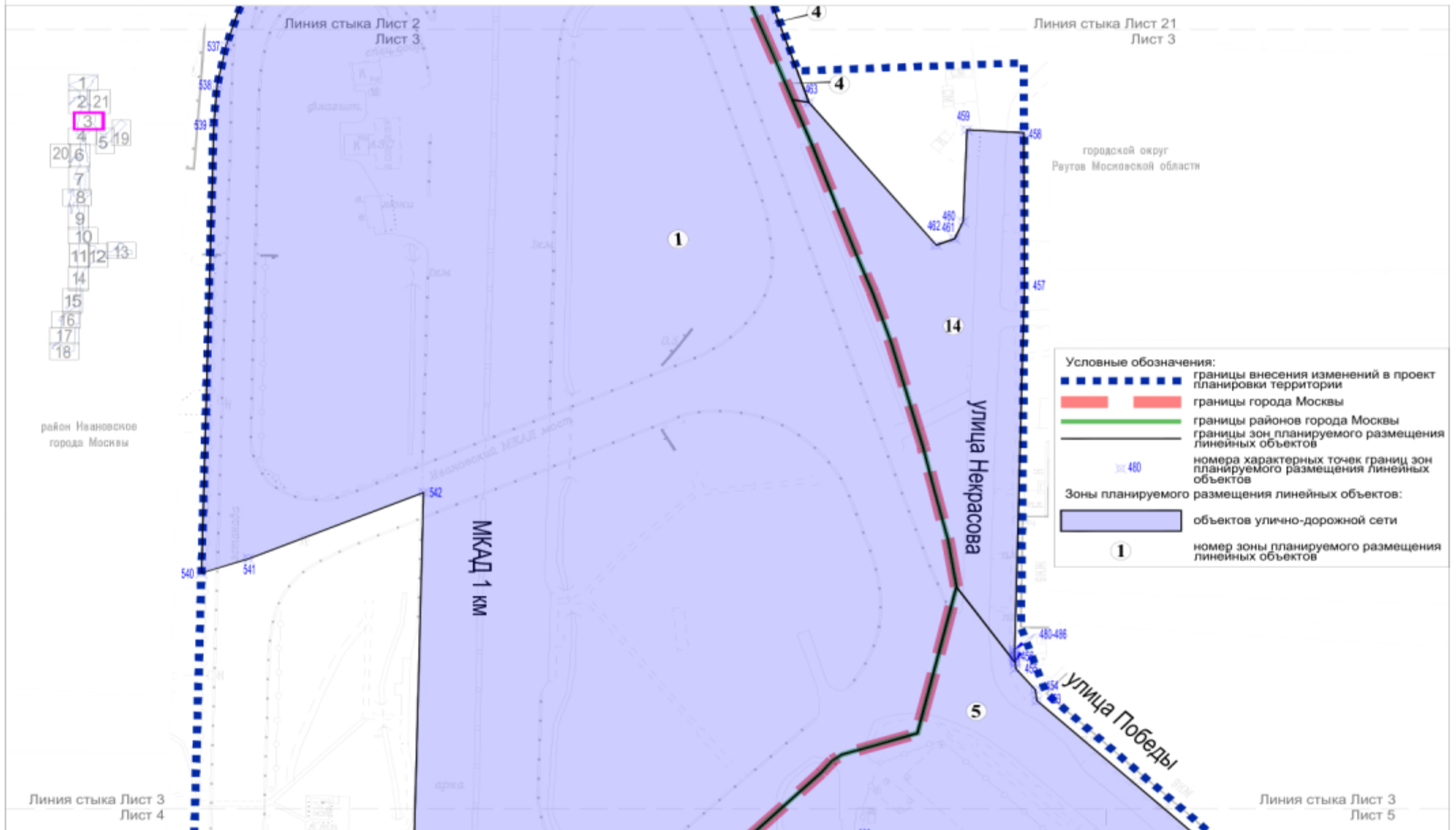
Лист 1 из 21

1.2(1). Чертеж границ зон планируемого размещения линейных объектов














Масштаб 1:2000
район Ивановское города Москвы
городской округ Реутов Московской области
Лист 3 из 21

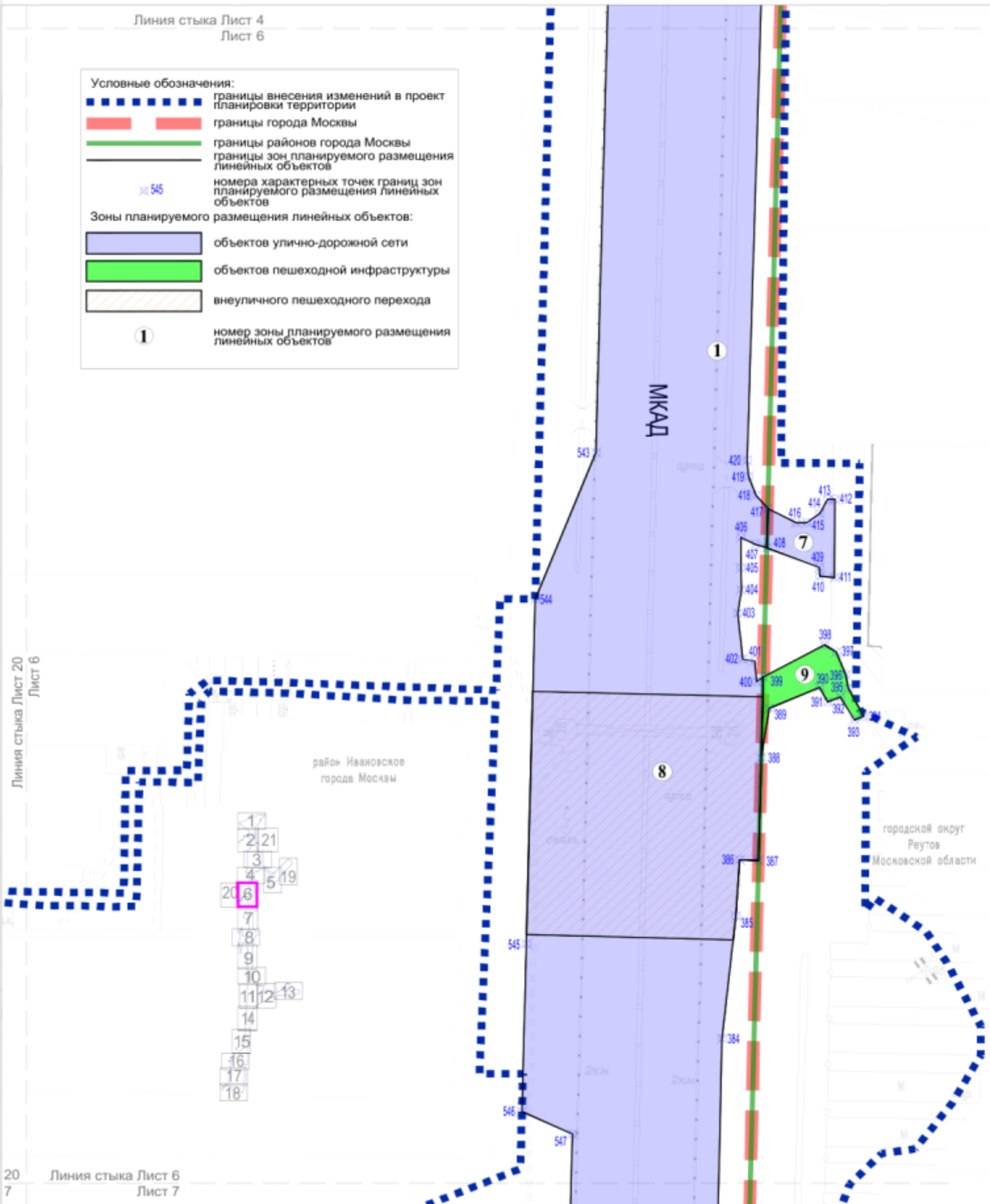




Линия стыка Лист 4
Лист 6

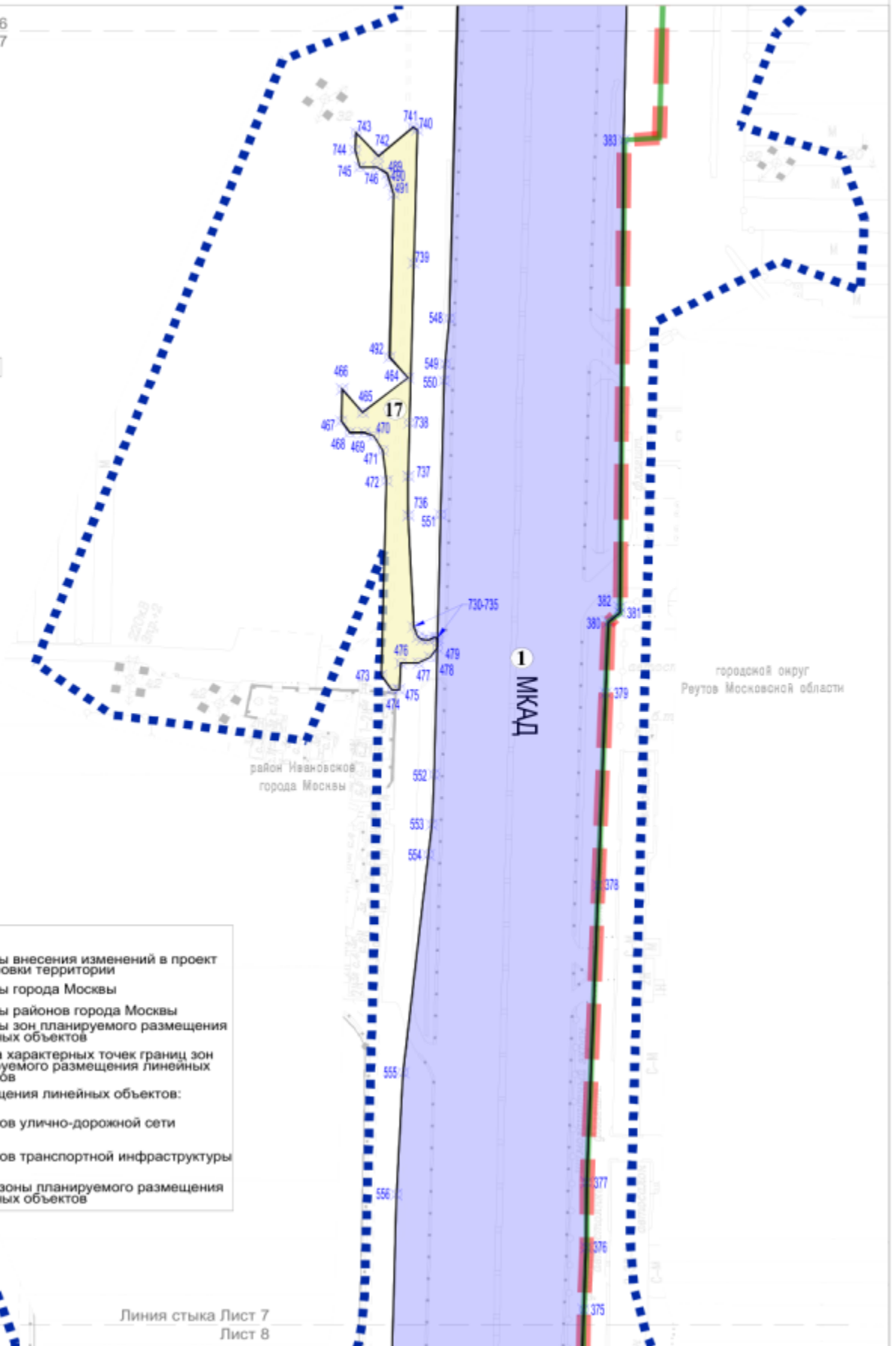
Условные обозначения:

-  границы внесения изменений в проект планировки территории
 -  границы города Москвы
 -  границы районов города Москвы
 -  границы зон планируемого размещения линейных объектов
 -  номера характерных точек границ зон планируемого размещения линейных объектов
- Зоны планируемого размещения линейных объектов:
-  объектов улично-дорожной сети
 -  объектов пешеходной инфраструктуры
 -  внеуличного пешеходного перехода
 -  номер зоны планируемого размещения линейных объектов

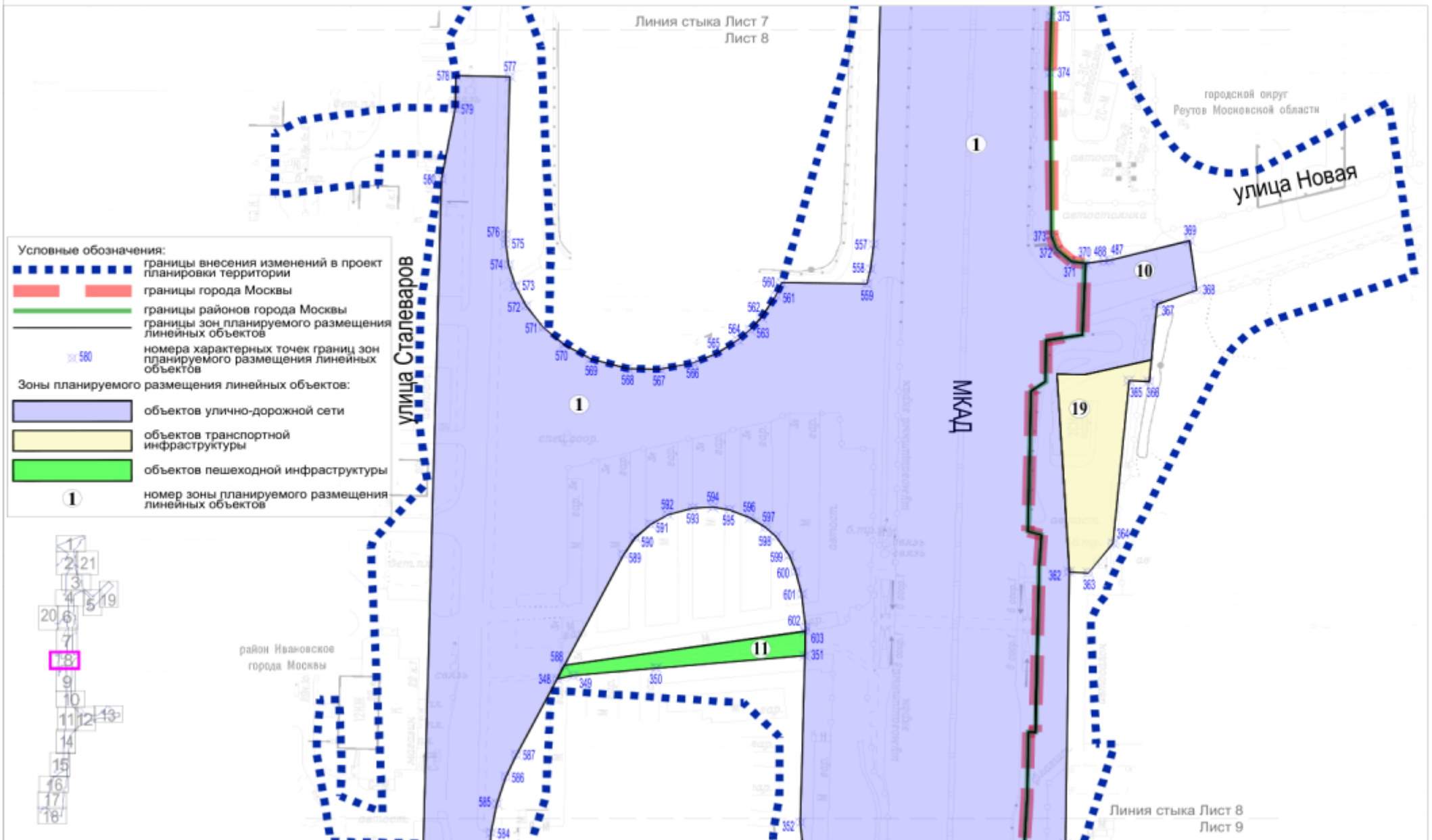


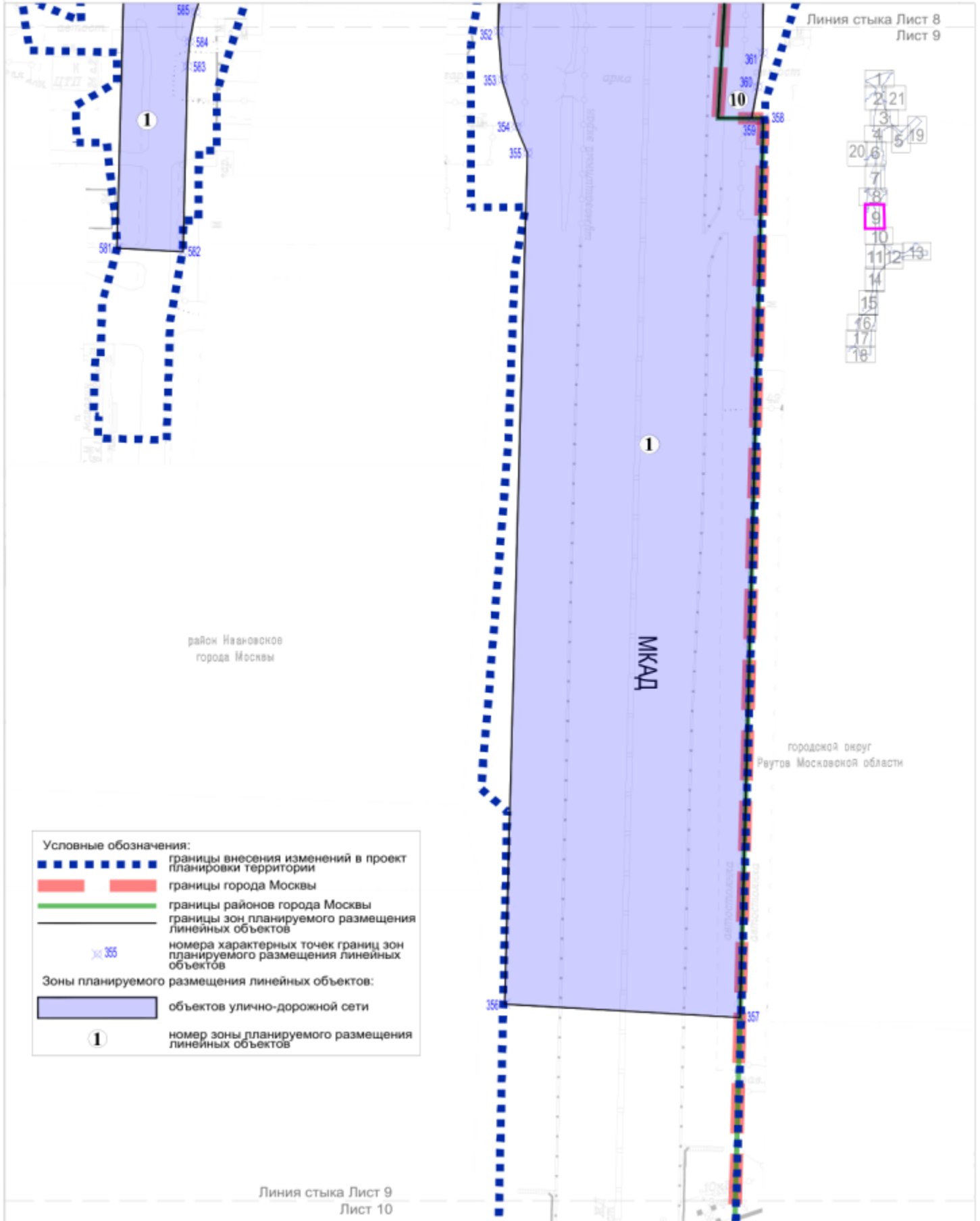
Лист 20
Лист 7

Линия стыка Лист 6
Лист 7



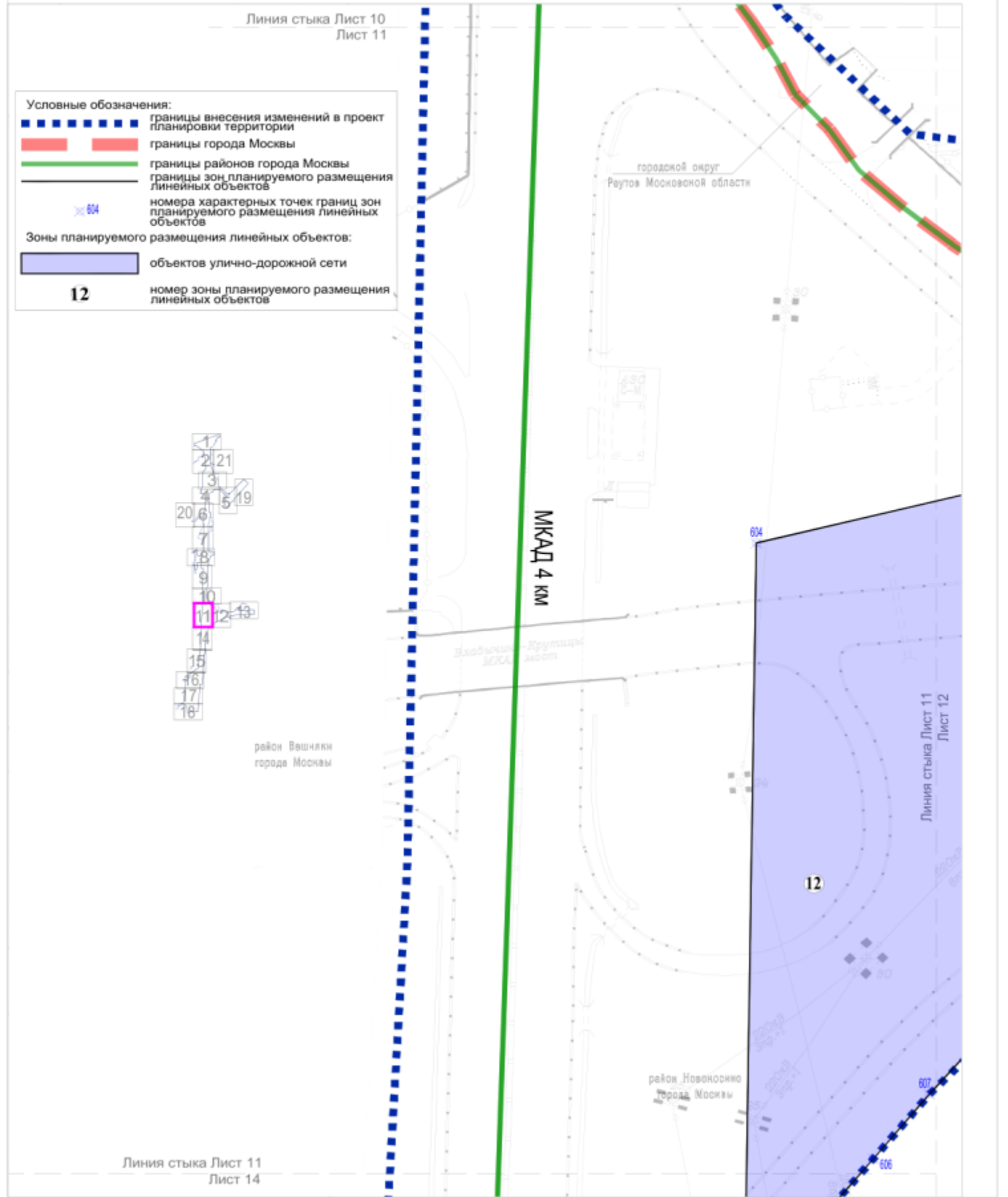
Линия стыка Лист 7
Лист 8

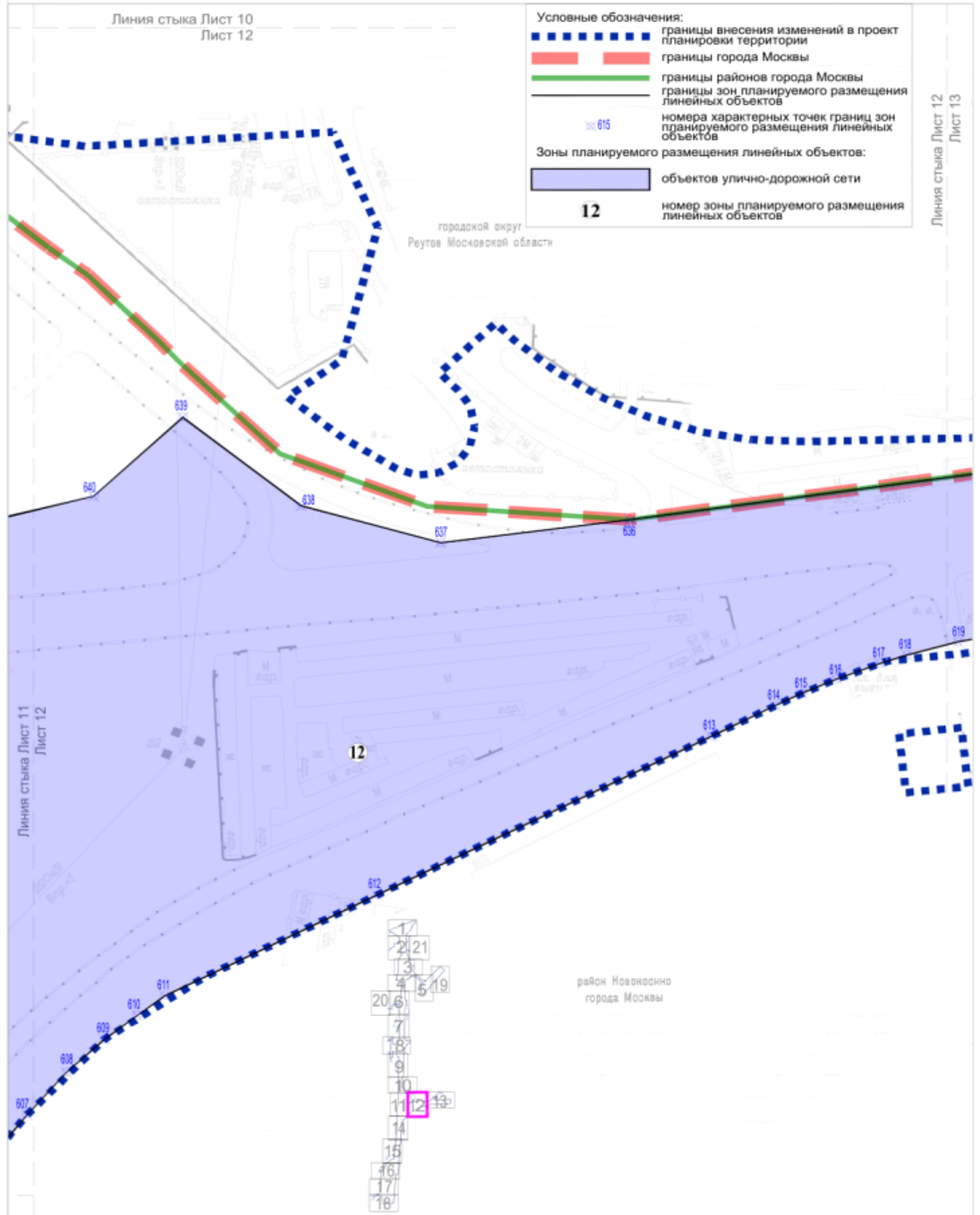


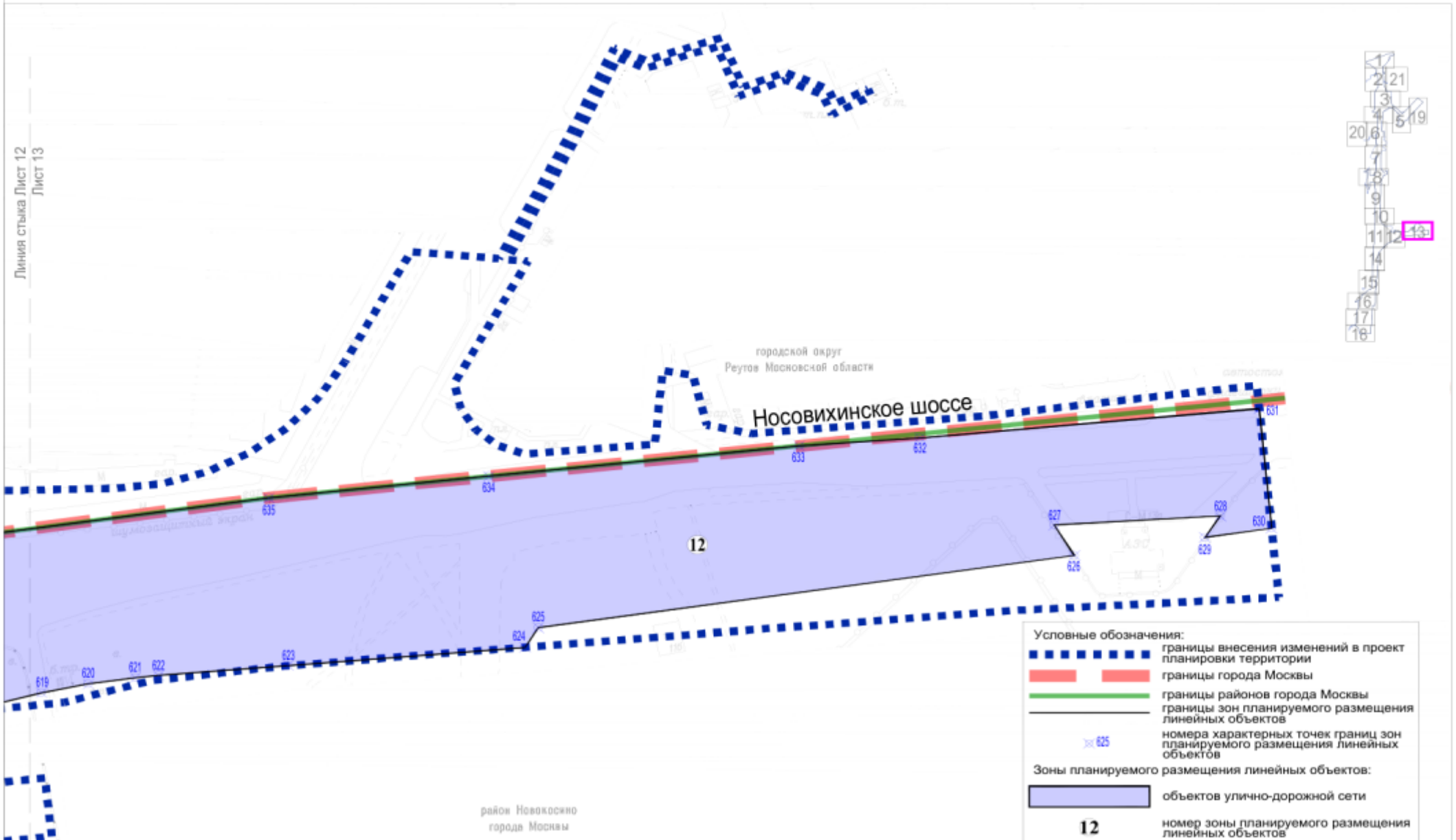


Масштаб 1:2000
 район Ивановское города Москвы
 район Вешняки города Москвы
 район Новокосино города Москвы
 городской округ Реутов Московской области
 Лист 10 из 21














Линия стыка Лист 11
 Лист 14

- Условные обозначения:
-  границы внесения изменений в проект планировки территории
 -  границы районов города Москвы
 -  границы зон планируемого размещения линейных объектов
 -  № 605 номера характерных точек границ зон планируемого размещения линейных объектов
- Зоны планируемого размещения линейных объектов:
-  объектов улично-дорожной сети
 - 12** номер зоны планируемого размещения линейных объектов

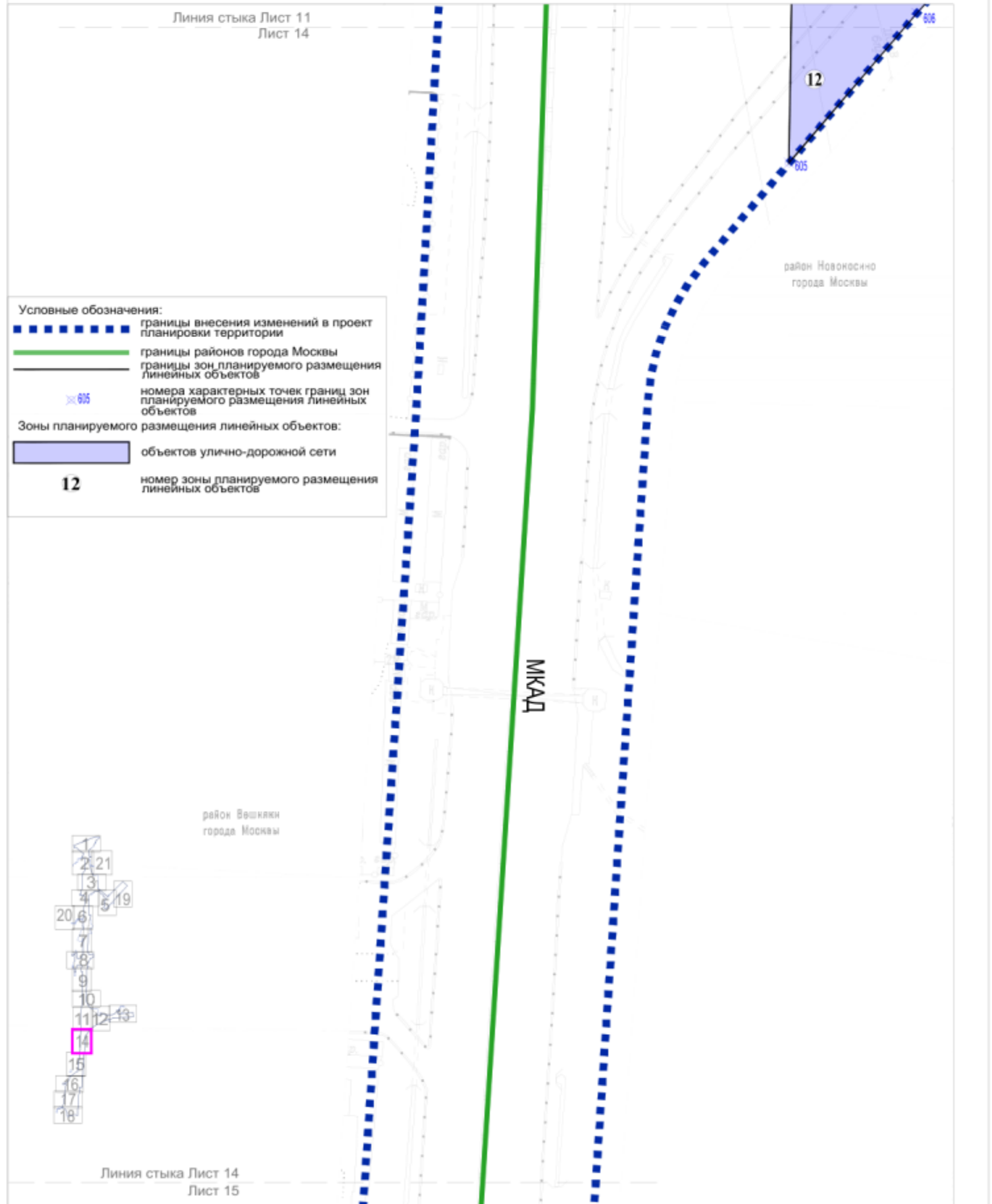
район Новокосино
 города Москвы

МКАД

район Вешняки
 города Москвы

- 1
- 2, 21
- 3
- 4
- 5, 19
- 20, 6
- 7
- 8
- 9
- 10
- 11, 12, 13
- 14**
- 15
- 16
- 17
- 18

Линия стыка Лист 14
 Лист 15



Линия стыка Лист 14
Лист 15

район Вешняки
города Москвы

Условные обозначения:

- границы внесения изменений в проект планировки территории
- границы районов города Москвы

арка

МКАД

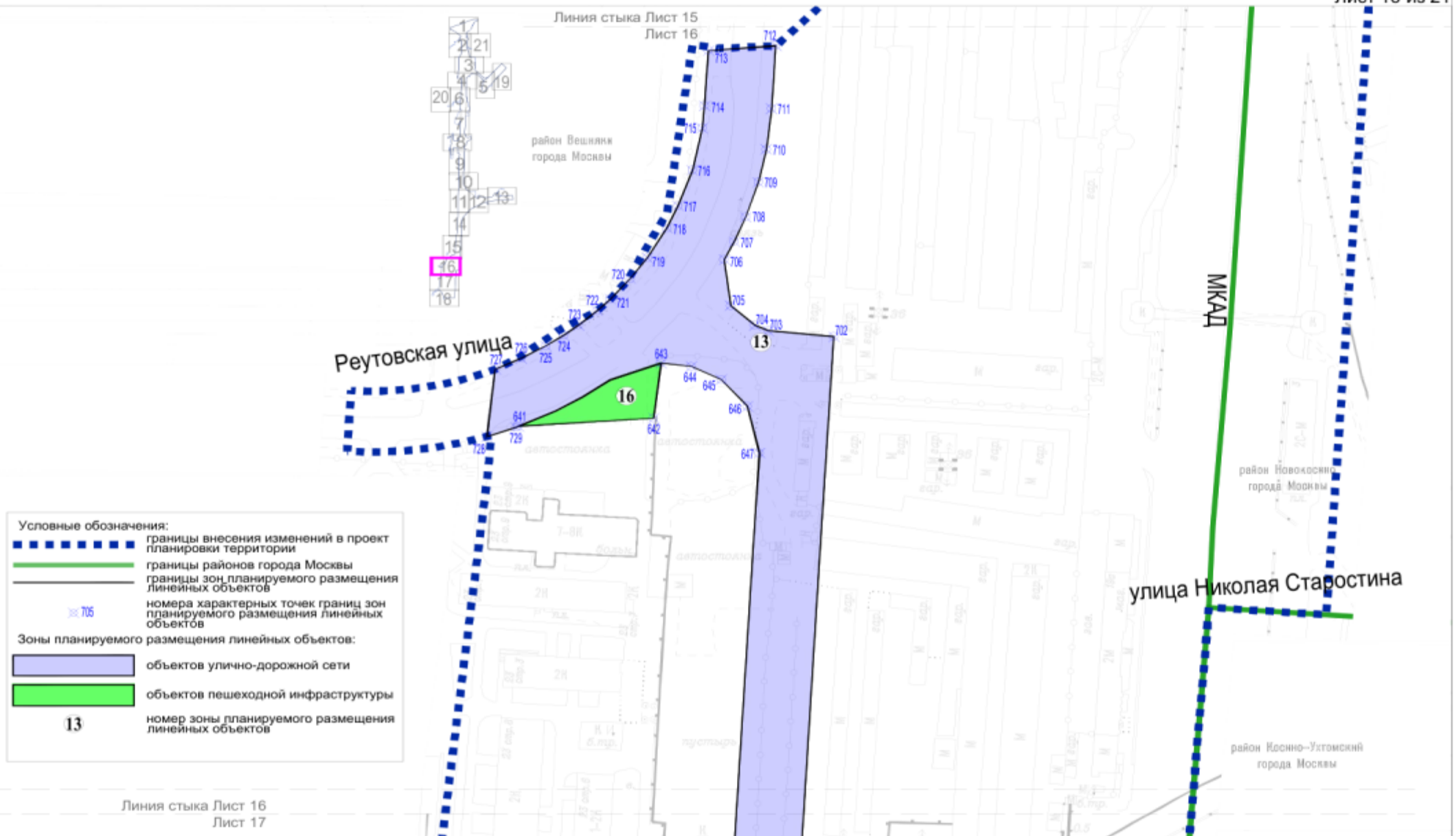
- 17
- 2, 21
- 3
- 4
- 5, 19
- 20, 6
- 7
- 8
- 9
- 10
- 11, 12, 13
- 14
- 15
- 16
- 17
- 18

район Новокосино
города Москвы

Линия стыка Лист 15
Лист 16





712

Масштаб 1:2000
 район Новокосино города Москвы
 район Вешняки города Москвы
 район Косино-Ухтомский города Москвы
 Лист 16 из 21





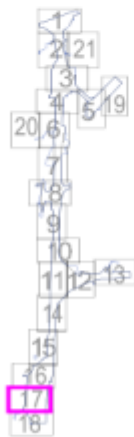
Линия стыка Лист 16
 Лист 17

Условные обозначения:

-  границы внесения изменений в проект планировки территории
-  границы районов города Москвы
-  границы зон планируемого размещения линейных объектов
-  700 номера характерных точек границ зон планируемого размещения линейных объектов

Зоны планируемого размещения линейных объектов:

-  объектов улично-дорожной сети
-  объектов транспортной инфраструктуры
- 13** номер зоны планируемого размещения линейных объектов



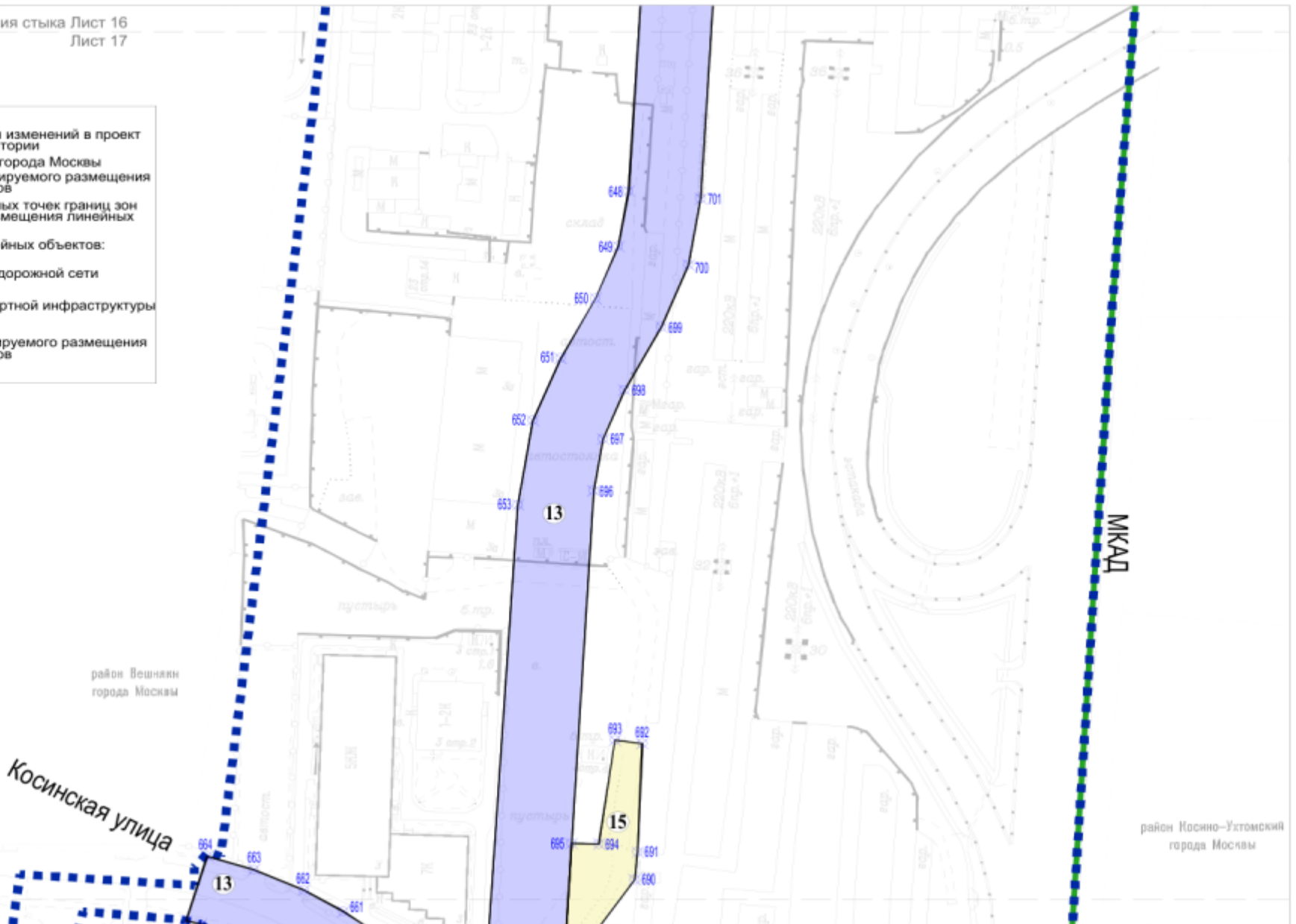
район Вешняки
 города Москвы

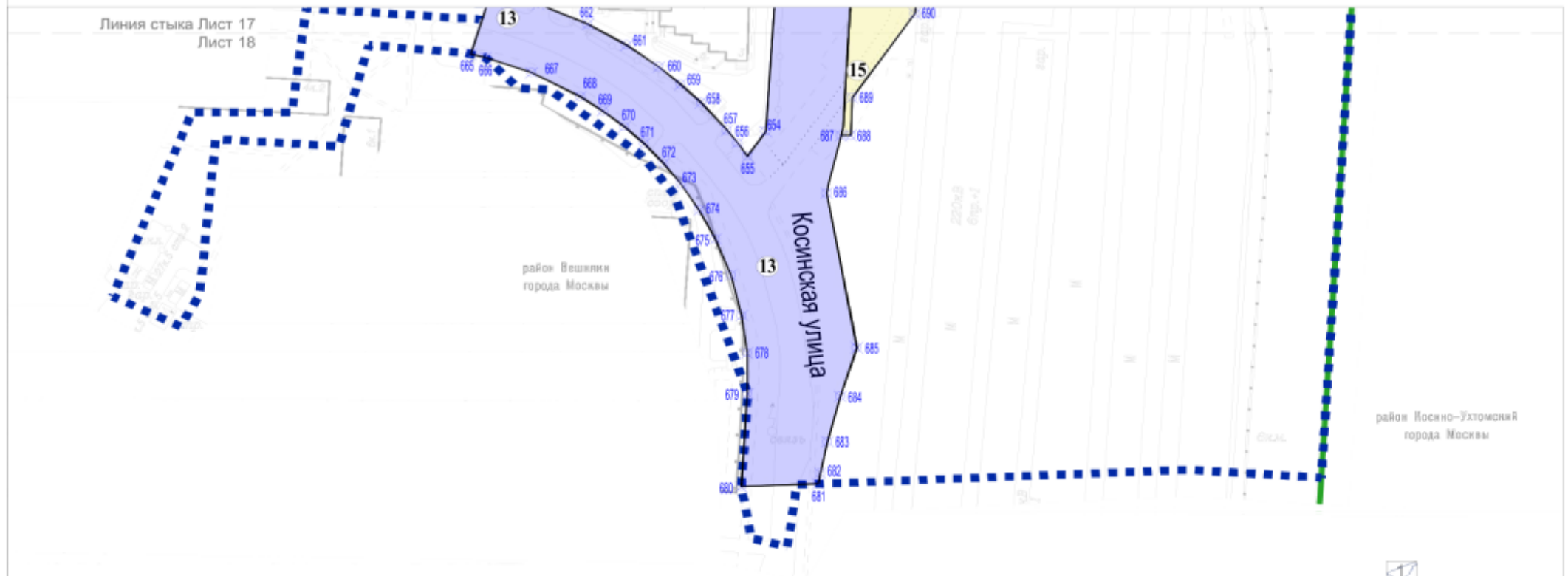
Косинская улица

МКАД

район Косино-Ухтомский
 города Москвы

Линия стыка Лист 17
 Лист 18





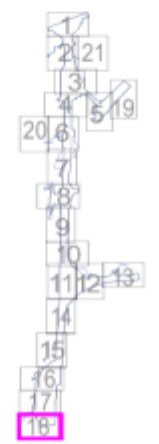
Условные обозначения:

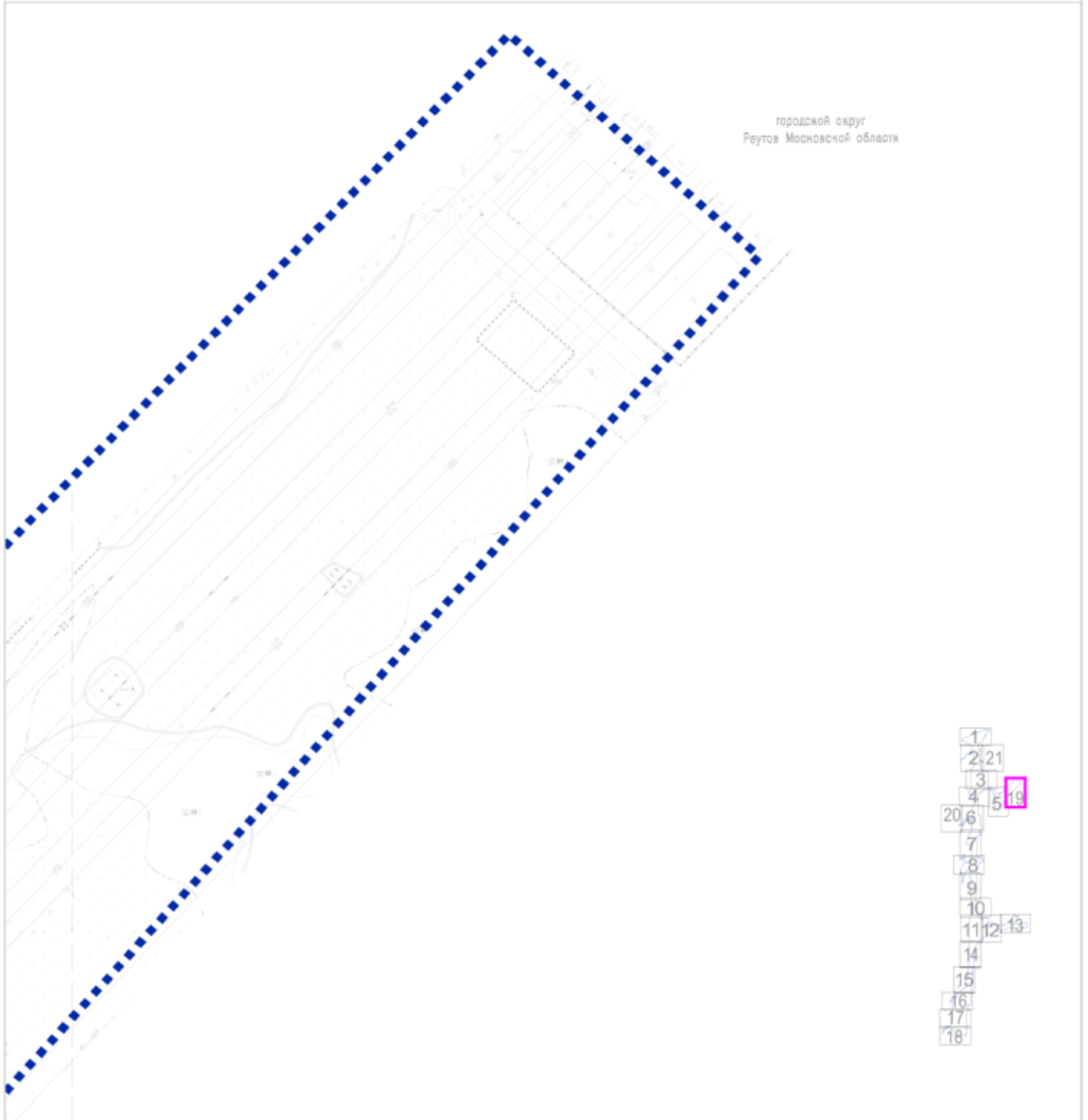
- границы внесения изменений в проект планировки территории
- границы районов города Москвы
- границы зон планируемого размещения линейных объектов
- 665 номера характерных точек границ зон планируемого размещения линейных объектов

Зоны планируемого размещения линейных объектов:

- объектов улично-дорожной сети
- объектов транспортной инфраструктуры

13 номер зоны планируемого размещения линейных объектов





1
2, 21
3
4, 5, 19
20, 6
7
8
9
10
11, 12, 13
14
15
16
17
18





Линия стыка Лист 5
Лист 19

Условные обозначения:
■ ■ ■ ■ ■ ■ ■ ■ ■ ■ границы внесения изменений в проект планировки территории

Линия стыка Лист 1
Лист 21

Линия стыка Лист 2
Лист 21



Условные обозначения	
Границы:	
	внесения изменений в проект планировки территории
	границы зон планируемого размещения линейных объектов
Зоны планируемого размещения линейных объектов:	
	объектов улично-дорожной сети
	номер зоны планируемого размещения линейных объектов

городской округ
Реутов Московской области

Линия стыка Лист 21
Лист 3

4







Приложение 3
к постановлению Правительства Москвы
от 11 декабря 2024 г. № 2904-ПП

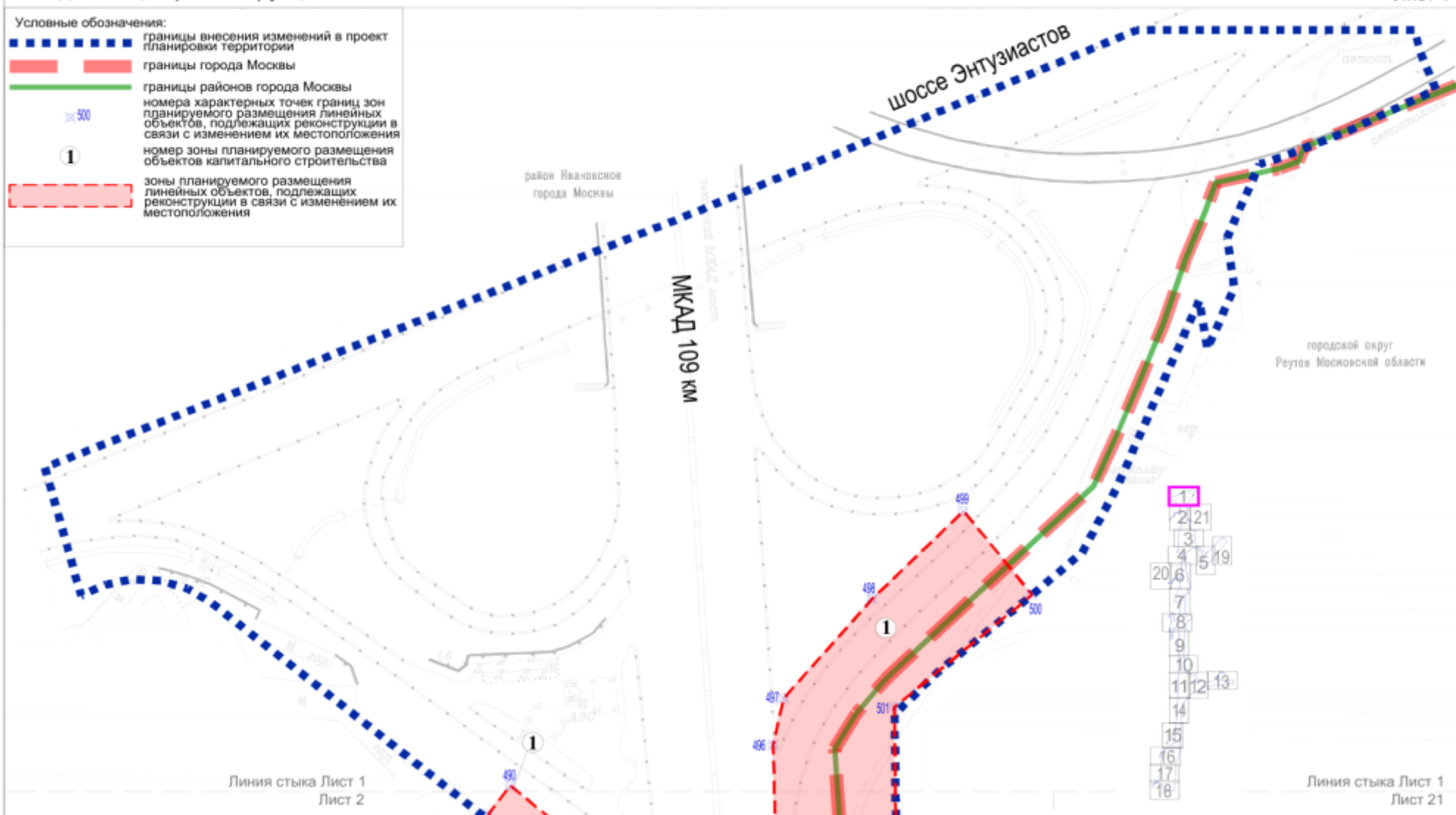
Внесение изменения в приложение 1 к постановлению
Правительства Москвы от 23 сентября 2022 г. № 2069-ПП

Масштаб 1:2000
район Ивановское города Москвы
городской округ Реутов Московской области
Лист 1 из 21

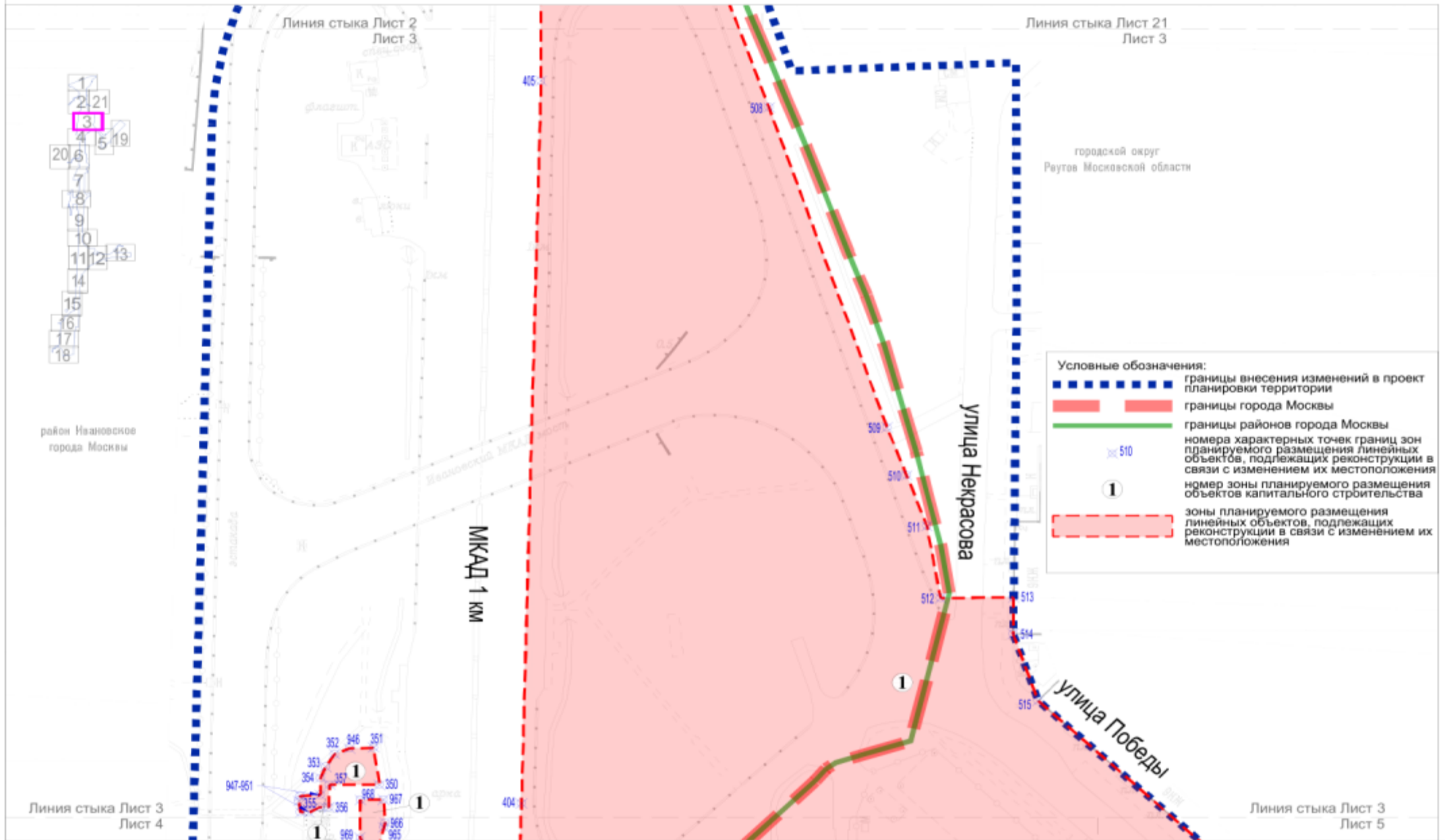
1.3(1). Чертеж границ зон планируемого размещения линейных объектов,
подлежащих реконструкции в связи с изменением их местоположения

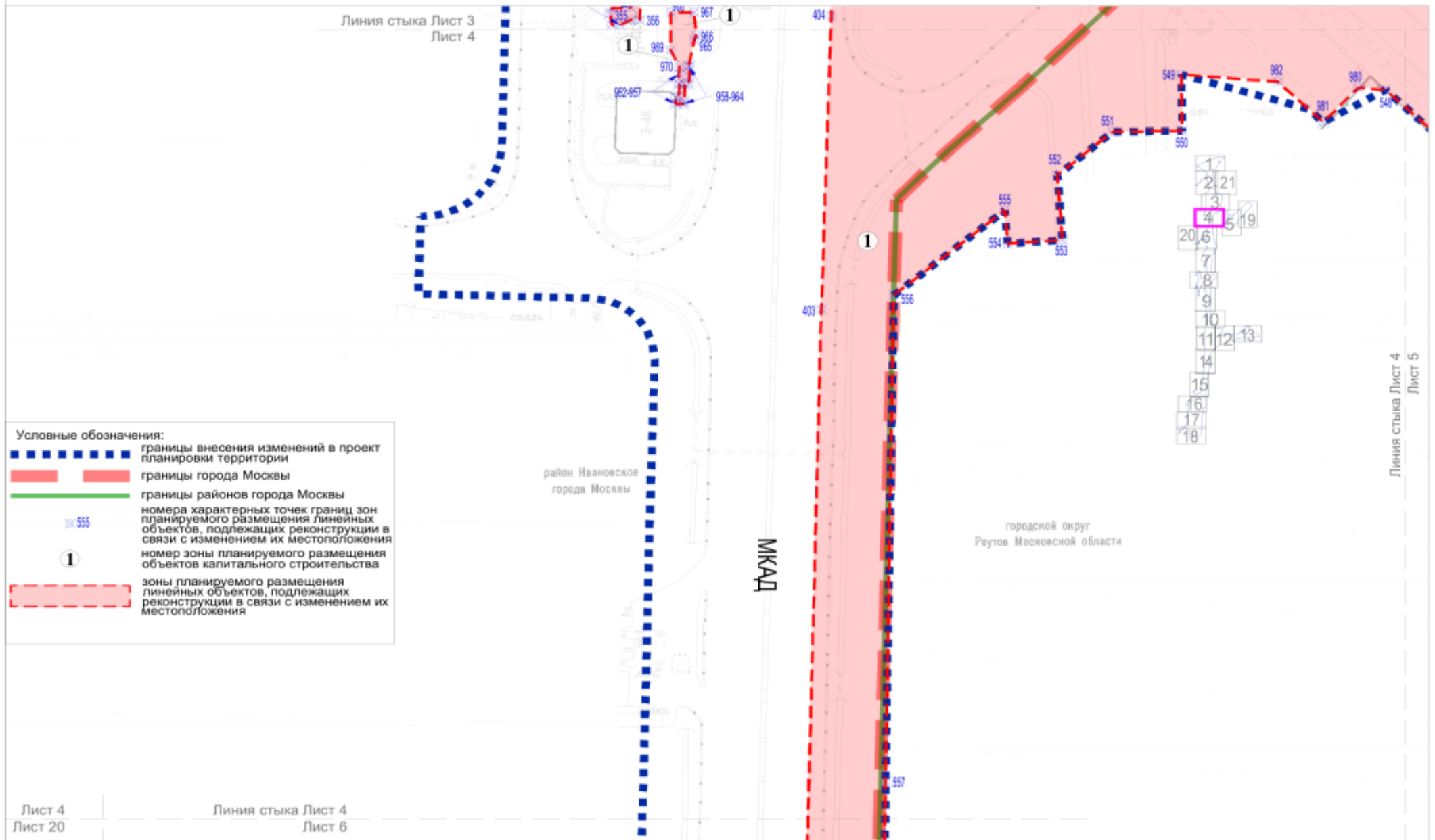
Условные обозначения:

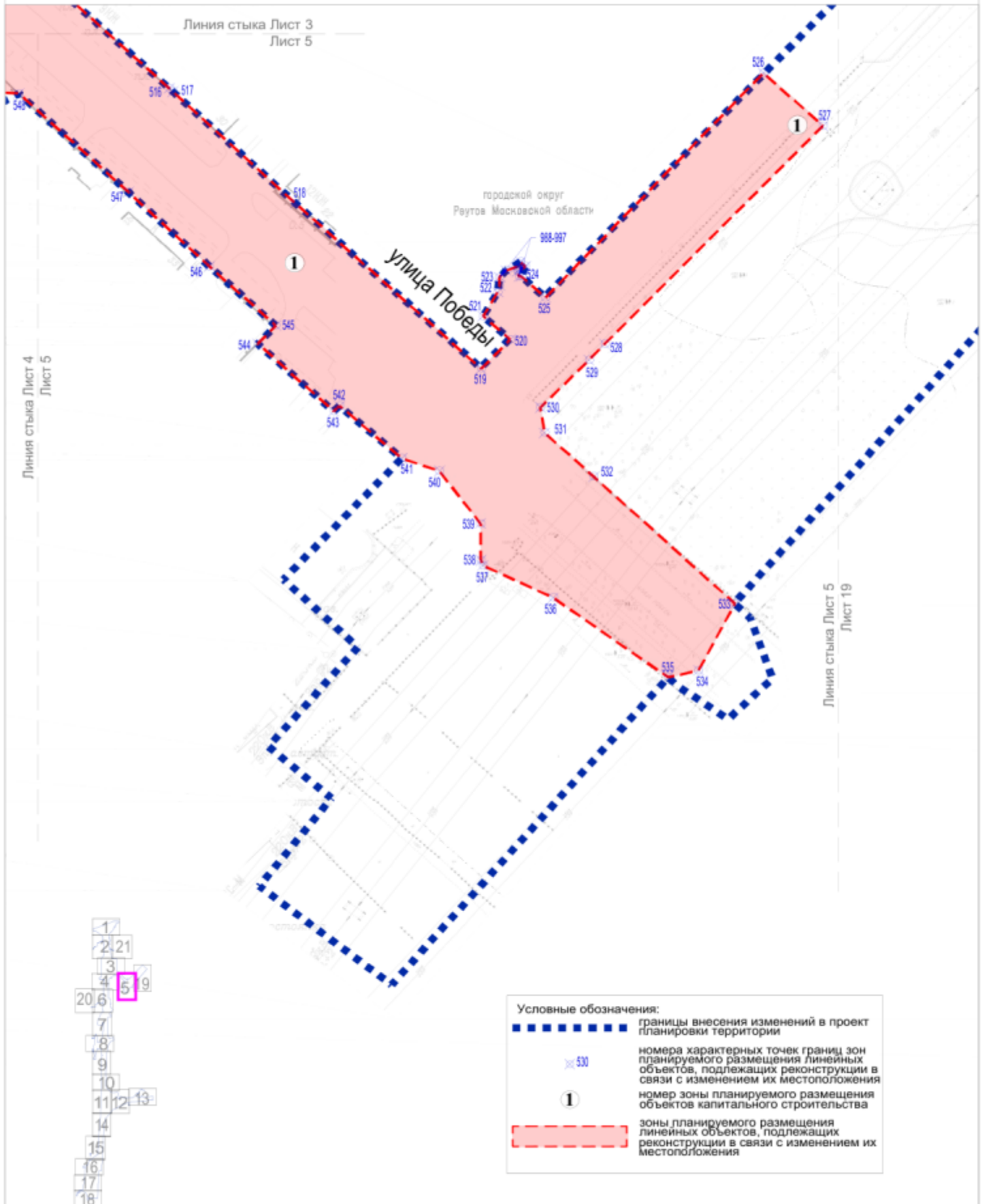
-  границы внесения изменений в проект планировки территории
-  границы города Москвы
-  границы районов города Москвы
-  номера характерных точек границ зон планируемого размещения линейных объектов, подлежащих реконструкции в связи с изменением их местоположения
-  номер зоны планируемого размещения объектов капитального строительства
-  зоны планируемого размещения линейных объектов, подлежащих реконструкции в связи с изменением их местоположения



Масштаб 1:2000
район Ивановское города Москвы
городской округ Реутов Московской области
Лист 3 из 21



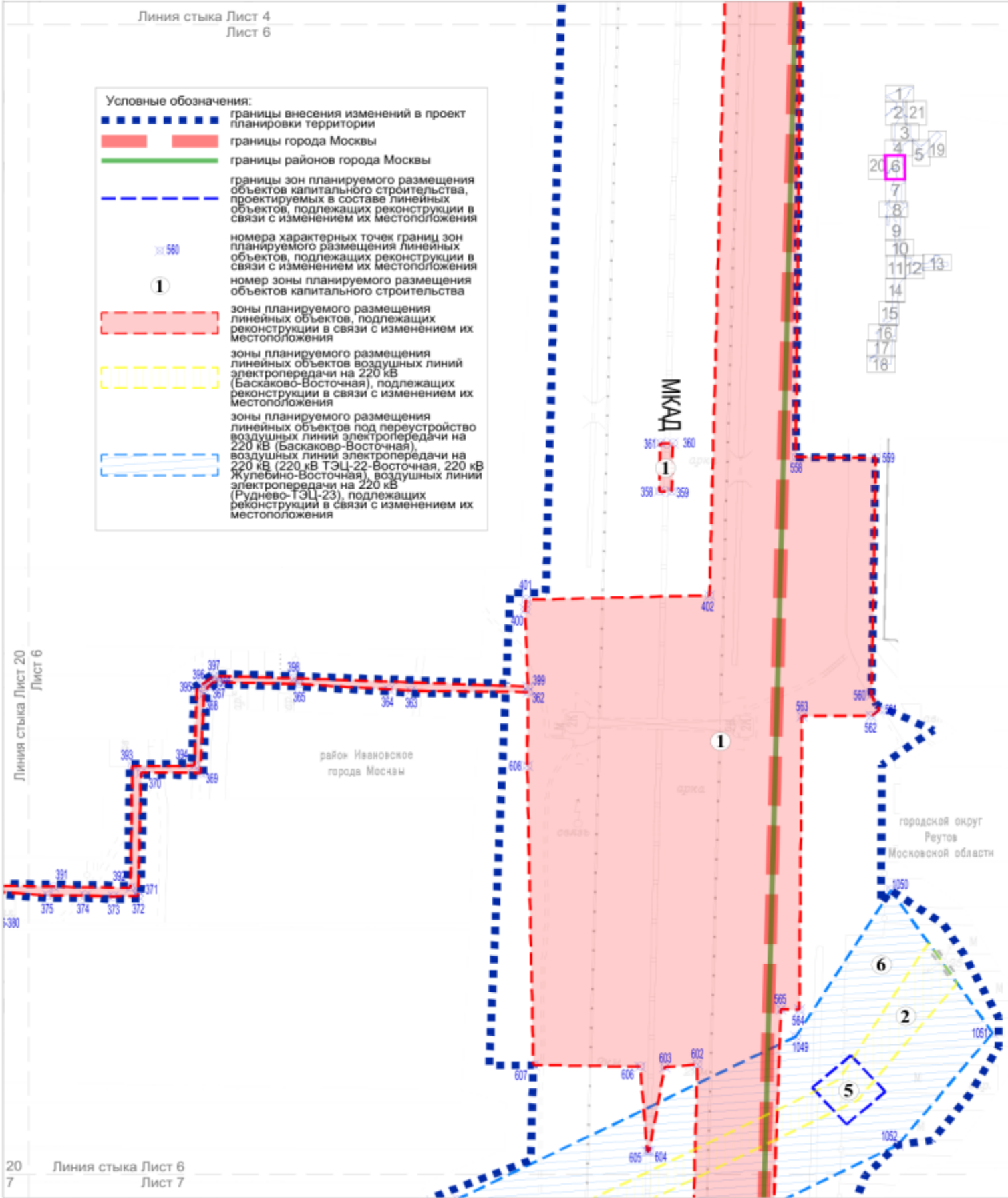


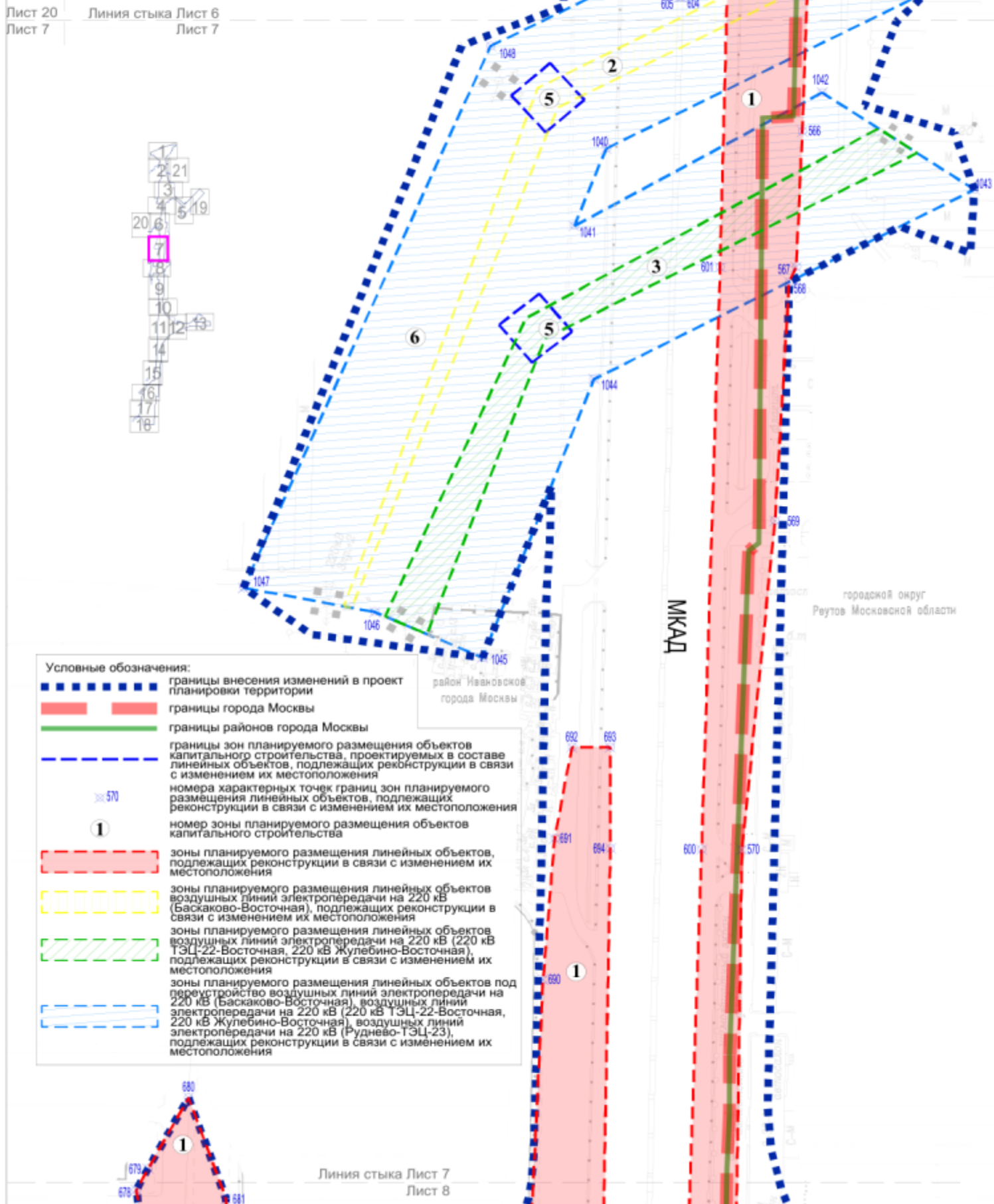


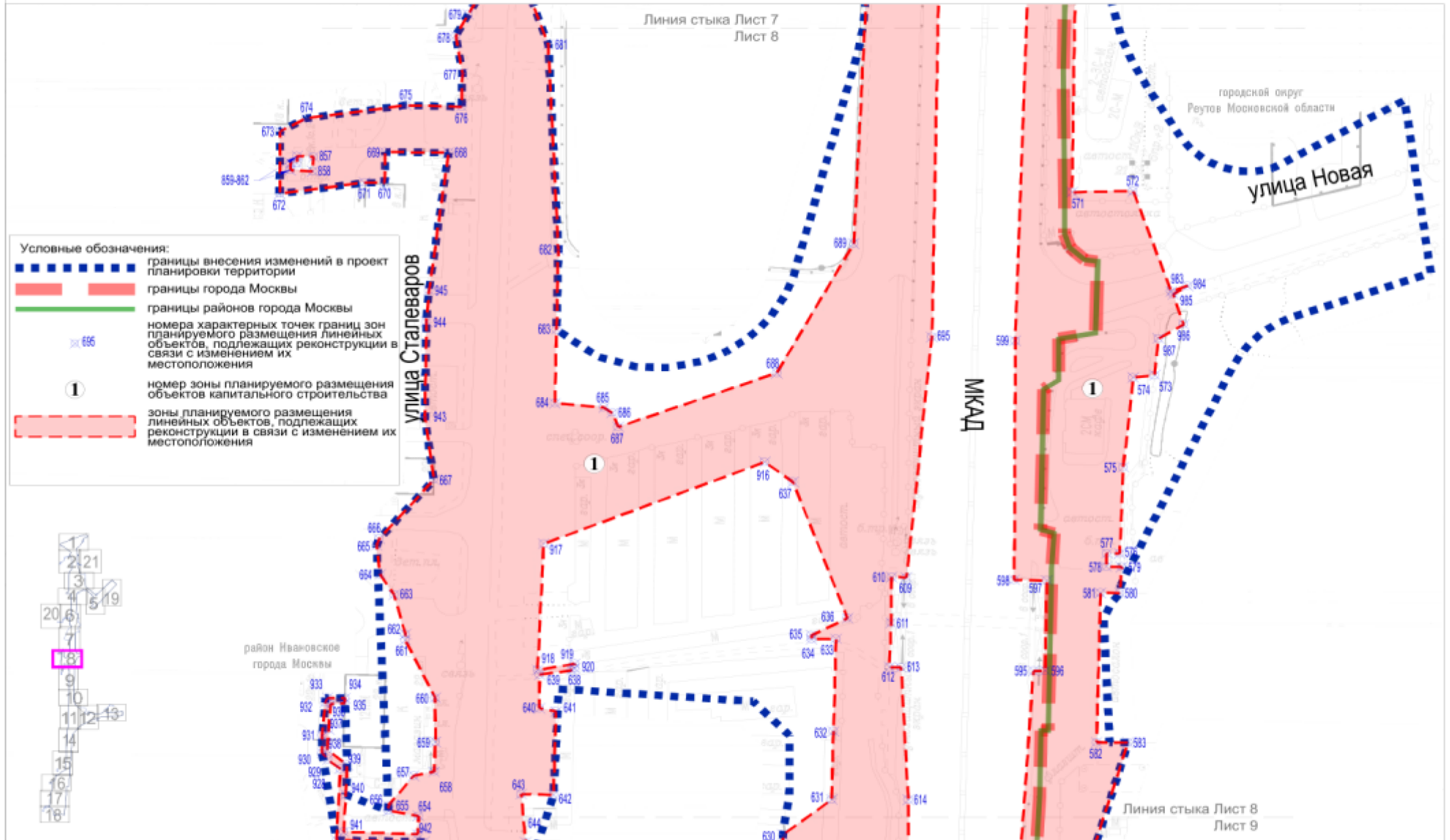
Линия стыка Лист 4
Лист 6

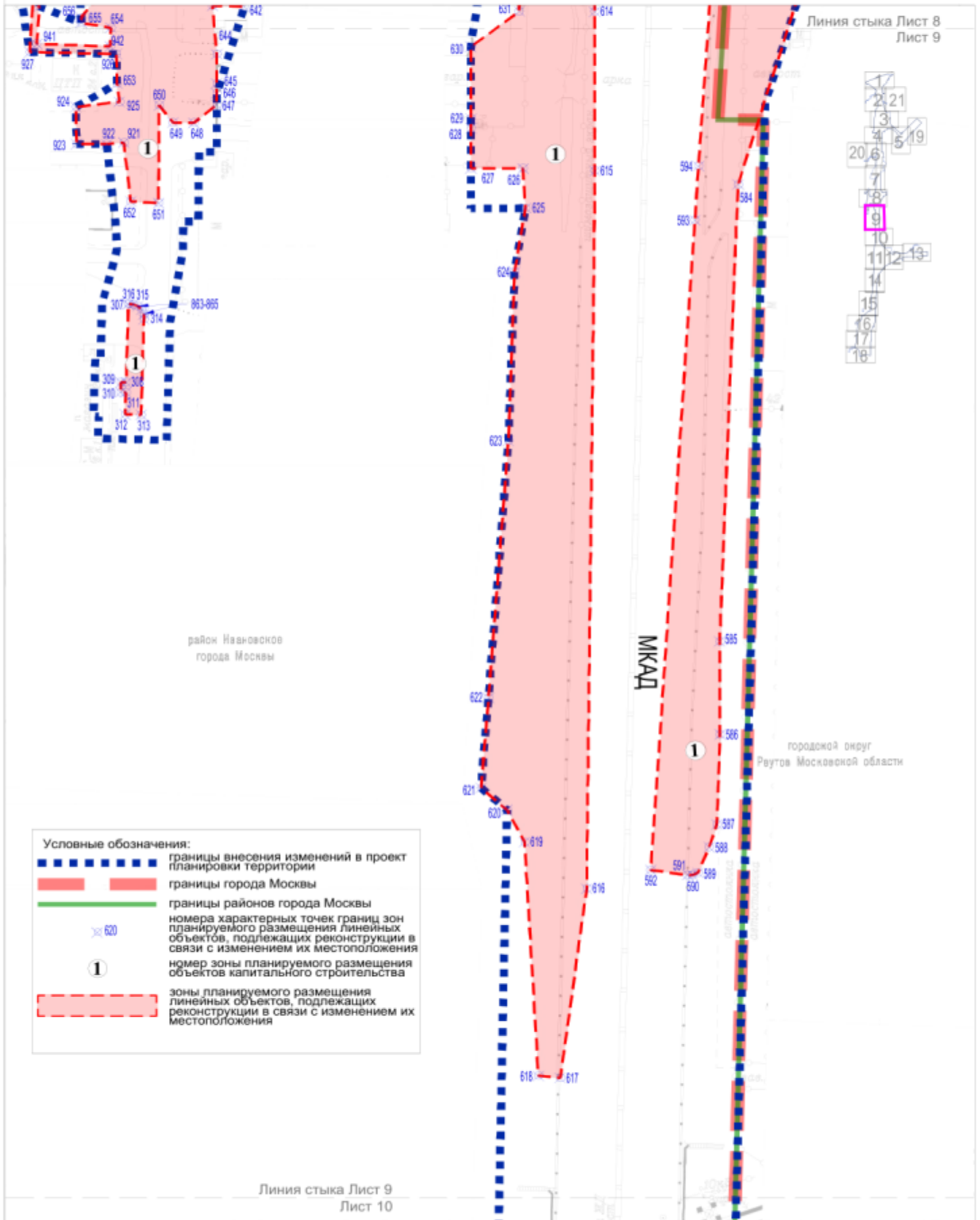
Условные обозначения:

-  границы внесения изменений в проект планировки территории
-  границы города Москвы
-  границы районов города Москвы
-  границы зон планируемого размещения объектов капитального строительства, проектируемых в составе линейных объектов, подлежащих реконструкции в связи с изменением их местоположения
-  номера характерных точек границ зон планируемого размещения линейных объектов, подлежащих реконструкции в связи с изменением их местоположения
-  номер зоны планируемого размещения объектов капитального строительства
-  зоны планируемого размещения линейных объектов, подлежащих реконструкции в связи с изменением их местоположения
-  зоны планируемого размещения линейных объектов воздушных линий электропередачи на 220 кВ (Баскаково-Восточная), подлежащих реконструкции в связи с изменением их местоположения
-  зоны планируемого размещения линейных объектов под переустройство воздушных линий электропередачи на 220 кВ (Баскаково-Восточная), воздушных линий электропередачи на 220 кВ (ТЭЦ-22-Восточная, 220 кВ Жулебино-Восточная), воздушных линий электропередачи на 220 кВ (Руднево-ТЭЦ-23), подлежащих реконструкции в связи с изменением их местоположения

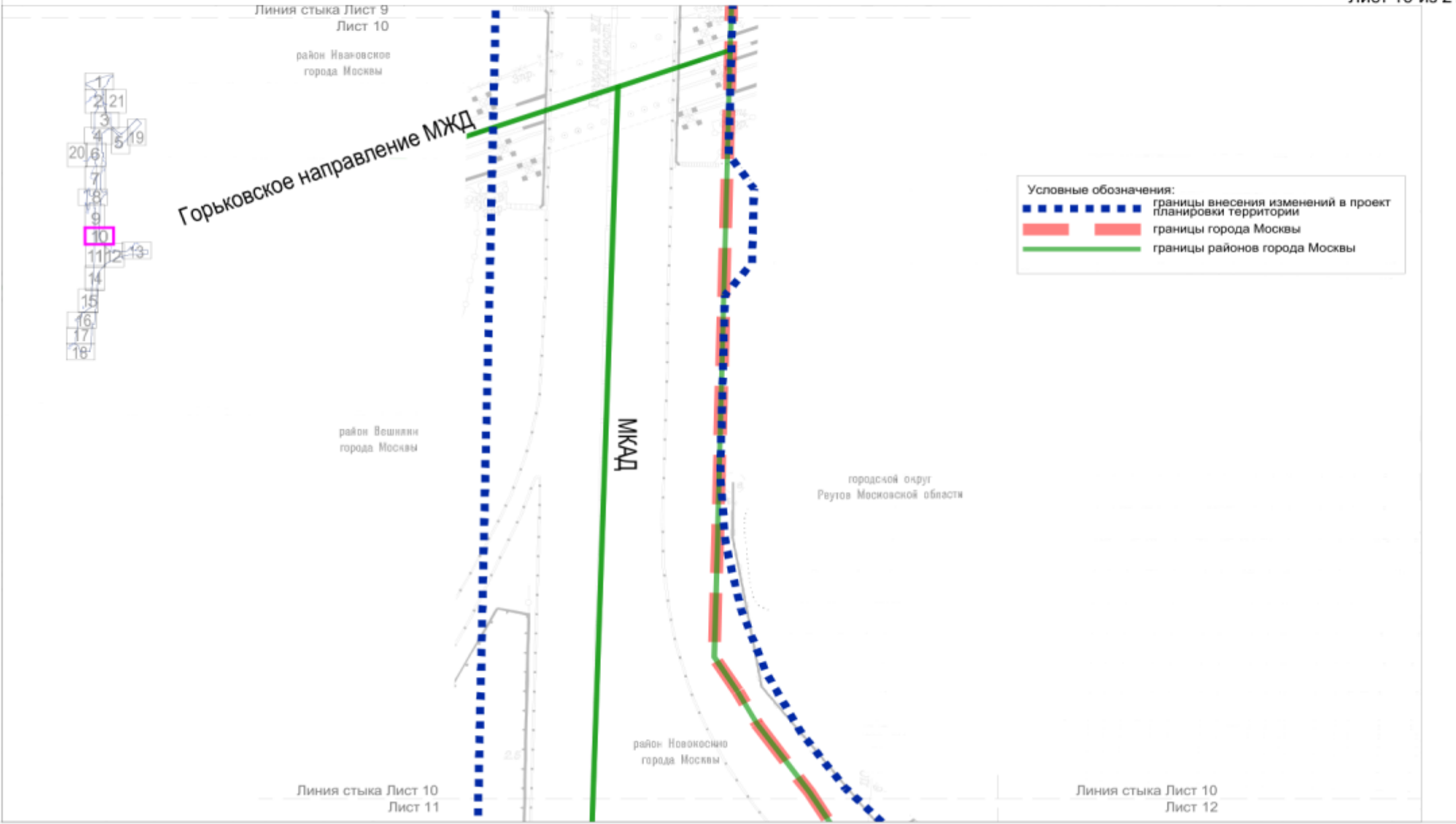






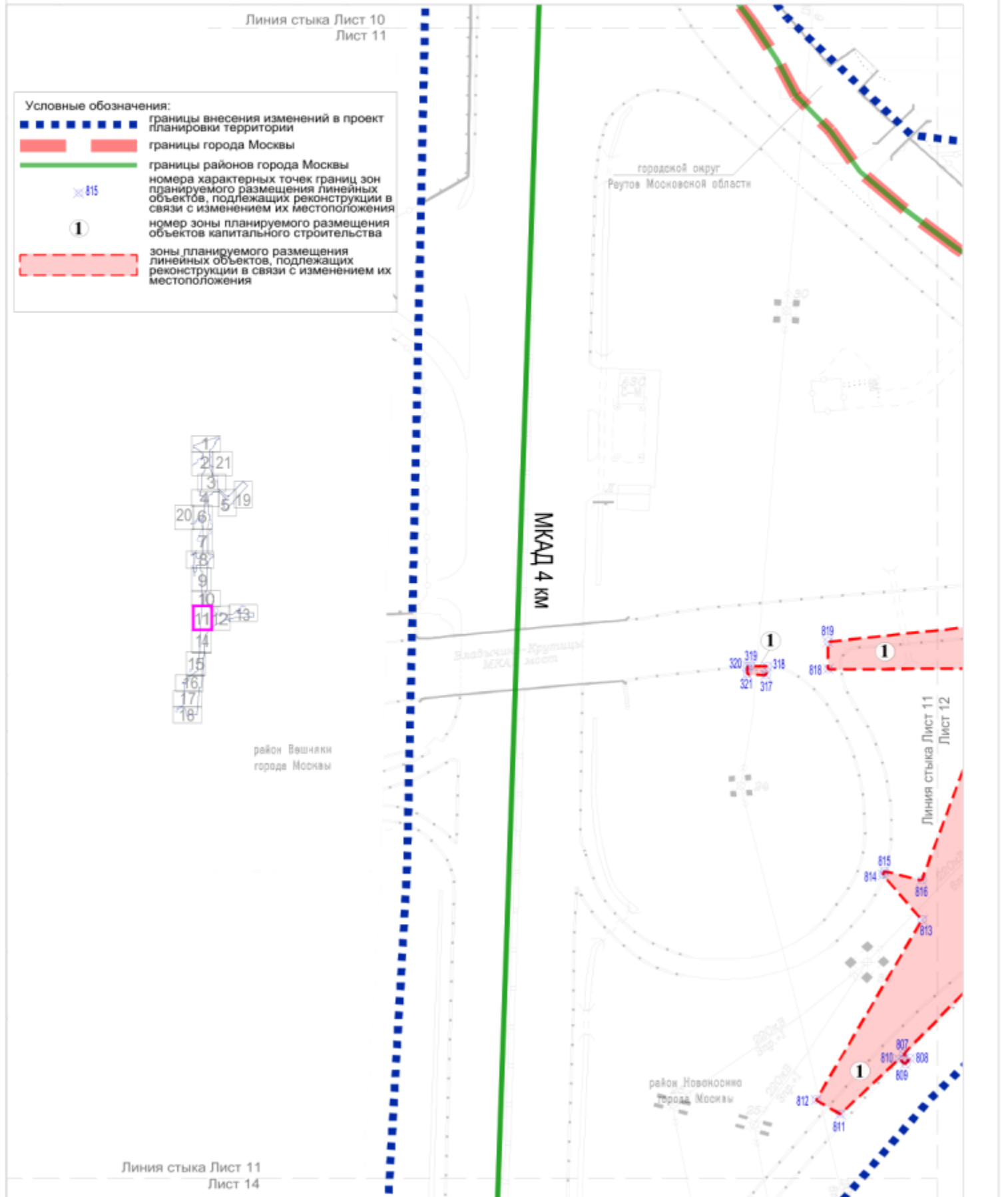


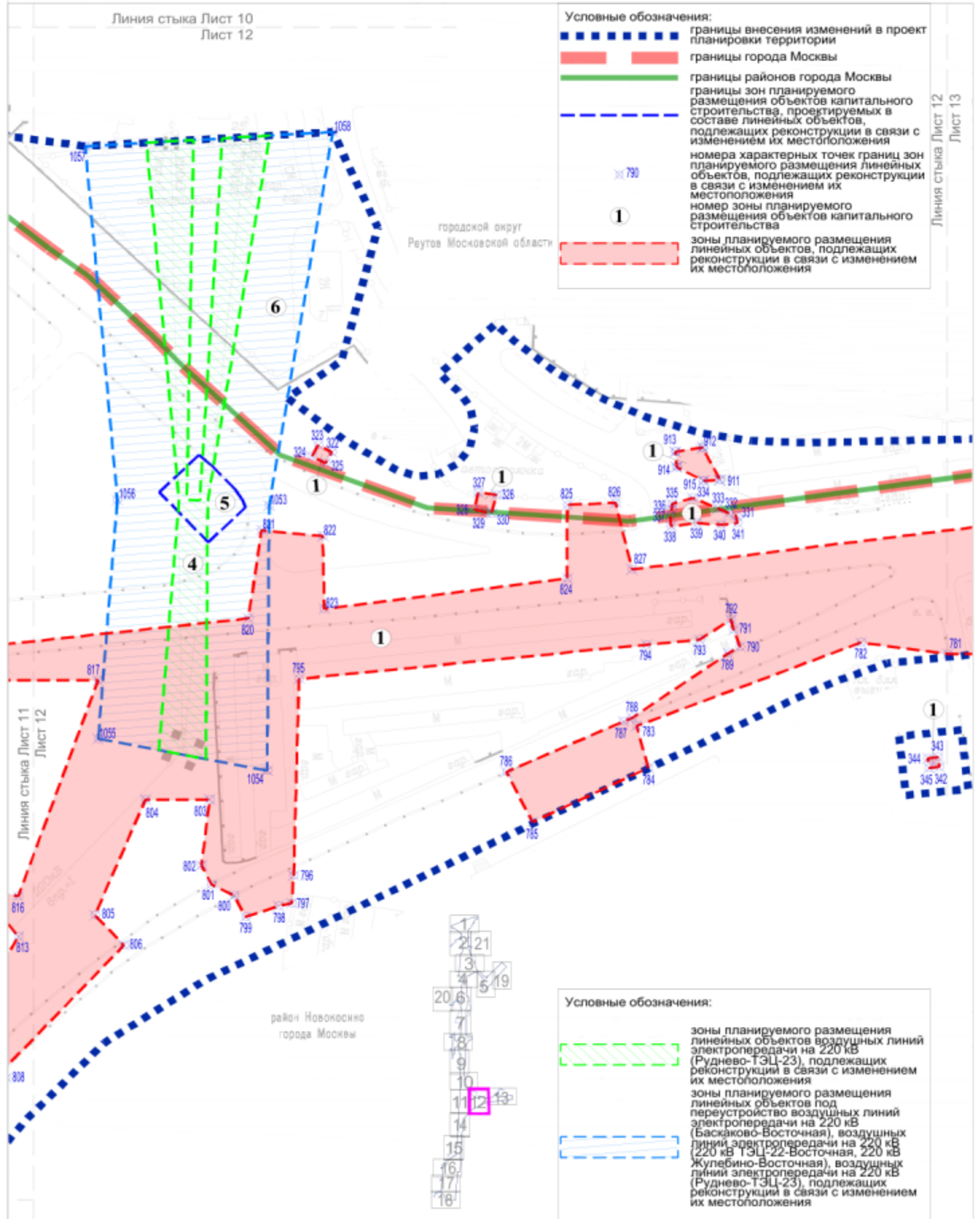
Масштаб 1:2000
район Ивановское города Москвы
район Вешняки города Москвы
район Новокосино города Москвы
городской округ Реутов Московской области
Лист 10 из 21




Масштаб 1:2000
 район Вешняки города Москвы
 район Новокосино города Москвы
 городской округ Реутов Московской области

Лист 11 из 21







Линия стыка Лист 11
Лист 14

Условные обозначения:
■ границы внесения изменений в проект планировки территории
— границы районов города Москвы

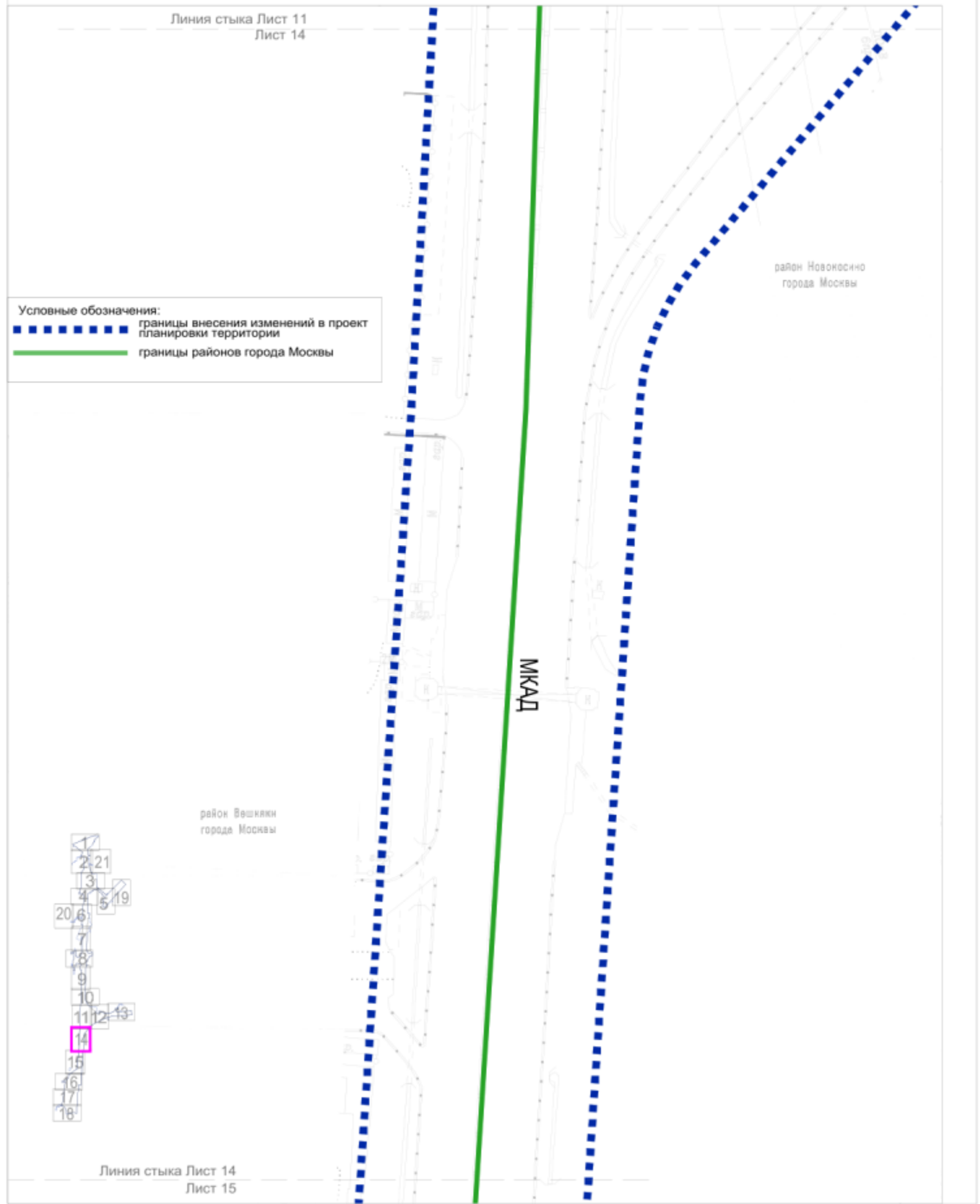
район Новокосино
города Москвы

район Вешняки
города Москвы

МКАД

- 1
- 2 21
- 3
- 4 5 19
- 20 6
- 7
- 8
- 9
- 10
- 11 12 13
- 14
- 15
- 16
- 17
- 18






Линия стыка Лист 14
Лист 15

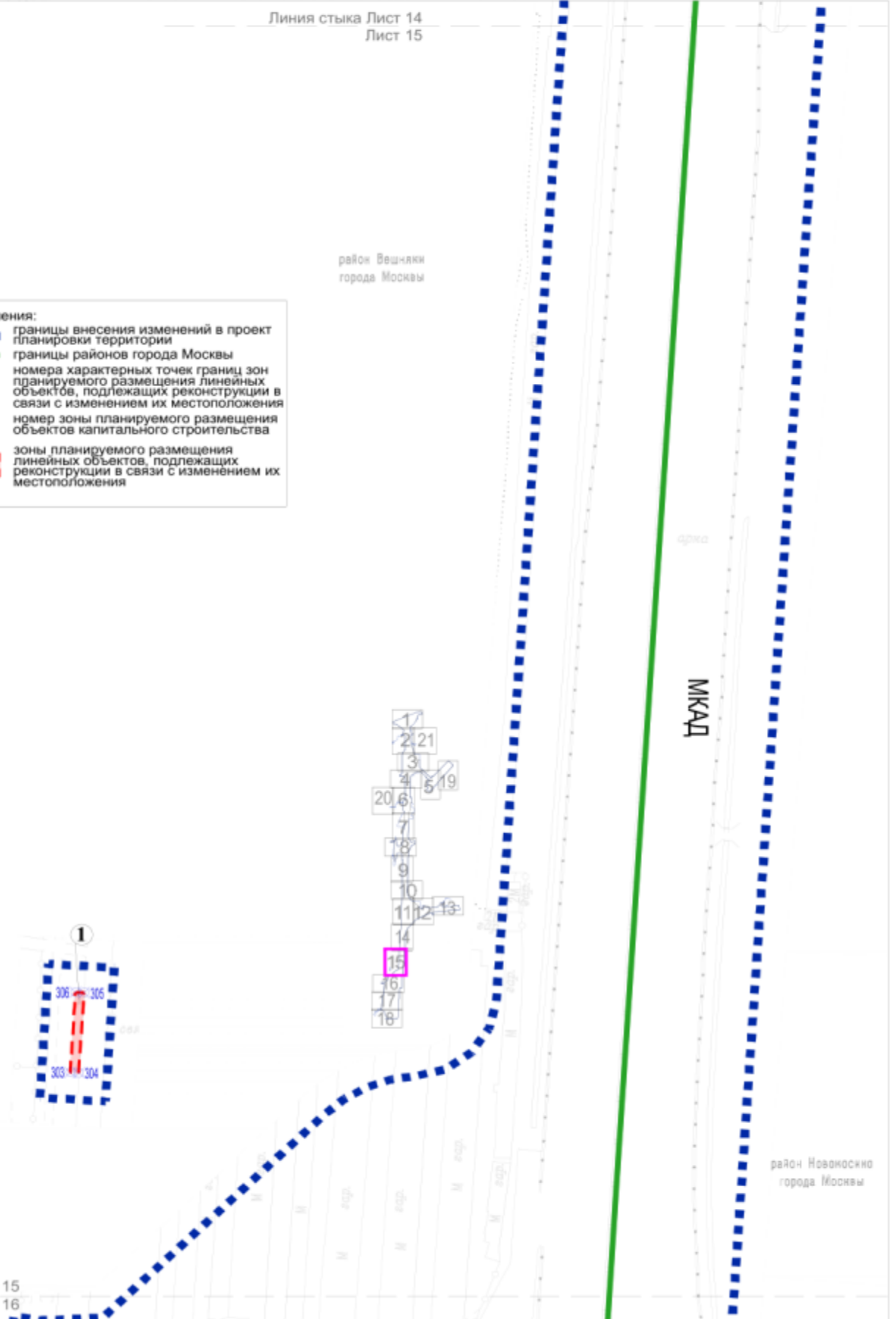


Линия стыка Лист 14
 Лист 15

район Вешняки
 города Москвы

Условные обозначения:

-  границы внесения изменений в проект планировки территории
-  границы районов города Москвы
-  номера характерных точек границ зон планируемого размещения линейных объектов, подлежащих реконструкции в связи с изменением их местоположения
-  номер зоны планируемого размещения объектов капитального строительства
-  зоны планируемого размещения линейных объектов, подлежащих реконструкции в связи с изменением их местоположения



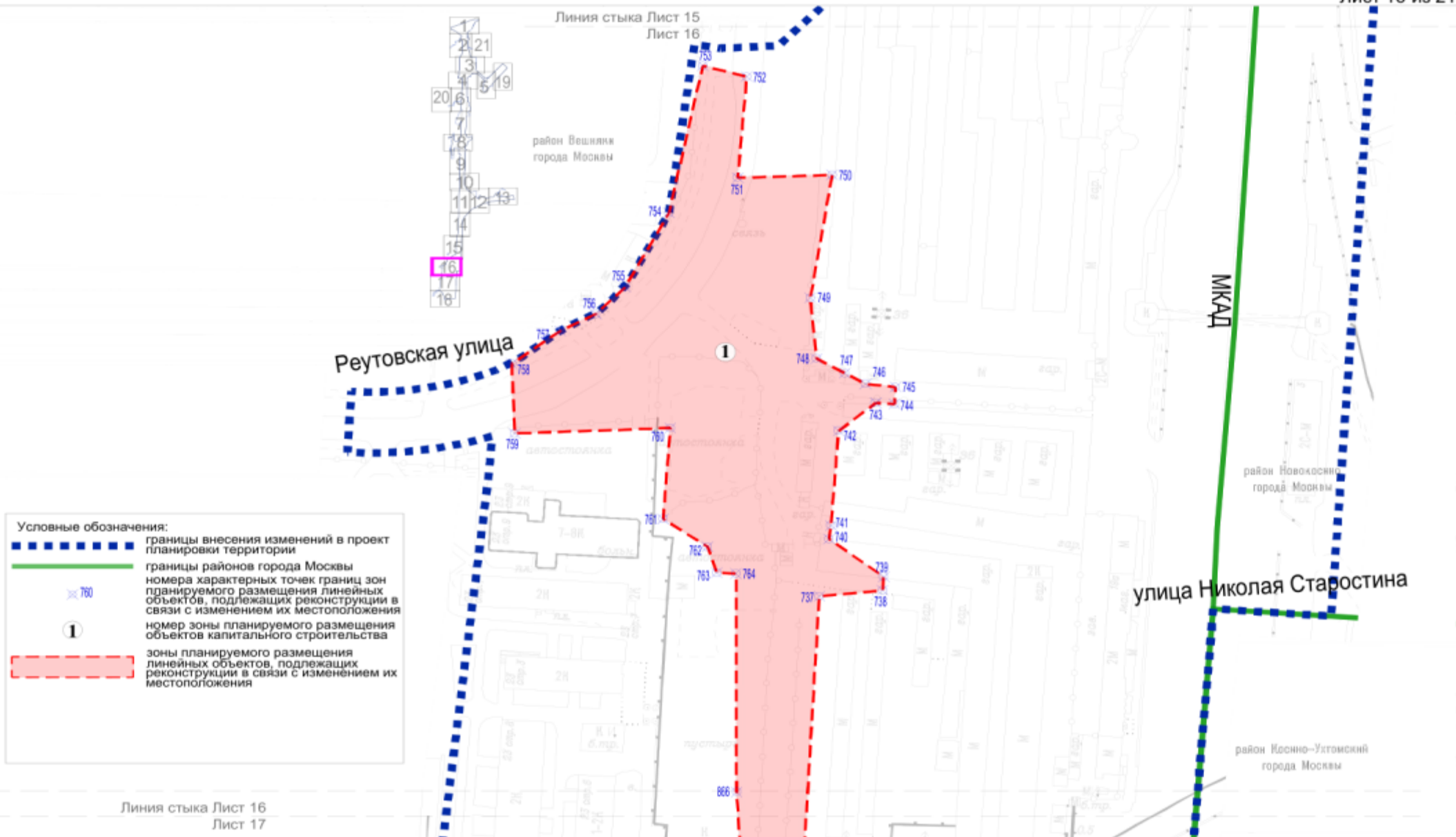
арка

МКАД

район Новокосино
 города Москвы






Линия стыка Лист 15
 Лист 16

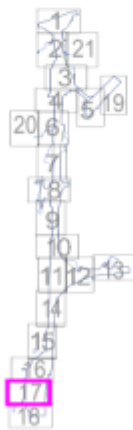
Масштаб 1:2000
 район Новокосино города Москвы
 район Вешняки города Москвы
 район Косино-Ухтомский города Москвы
 Лист 16 из 21



Линия стыка Лист 16
 Лист 17

Условные обозначения:

-  границы внесения изменений в проект планировки территории
-  границы районов города Москвы
-  номера характерных точек границ зон планируемого размещения линейных объектов, подлежащих реконструкции в связи с изменением их местоположения
-  номер зоны планируемого размещения объектов капитального строительства
-  зоны планируемого размещения линейных объектов, подлежащих реконструкции в связи с изменением их местоположения



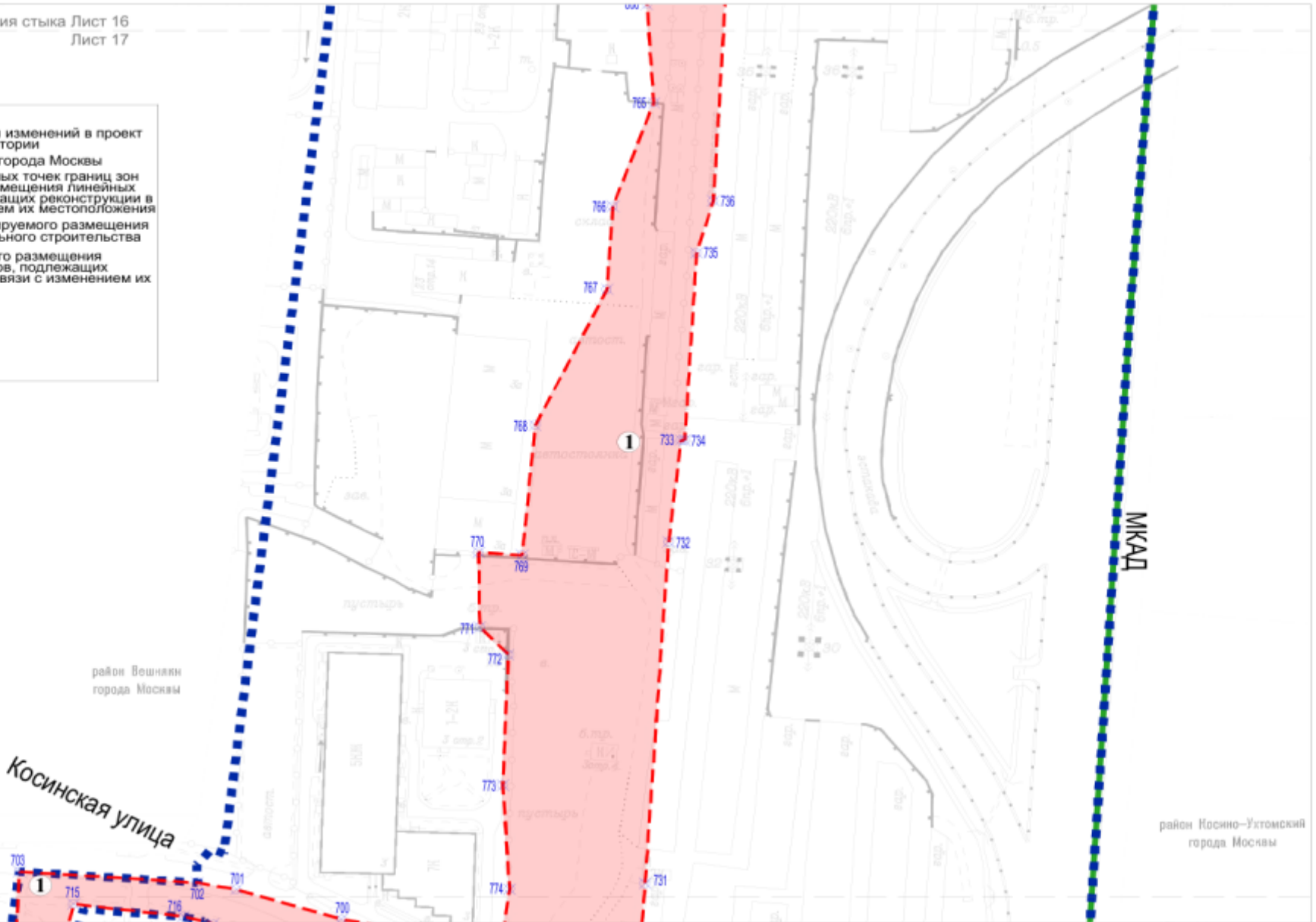
район Вешняки
 города Москвы

Косинская улица

МКАД






район Косино-Ухтомский
 города Москвы

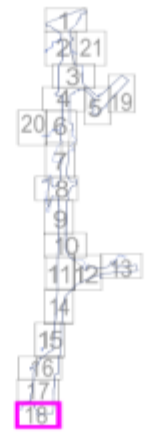
Линия стыка Лист 17
 Лист 18

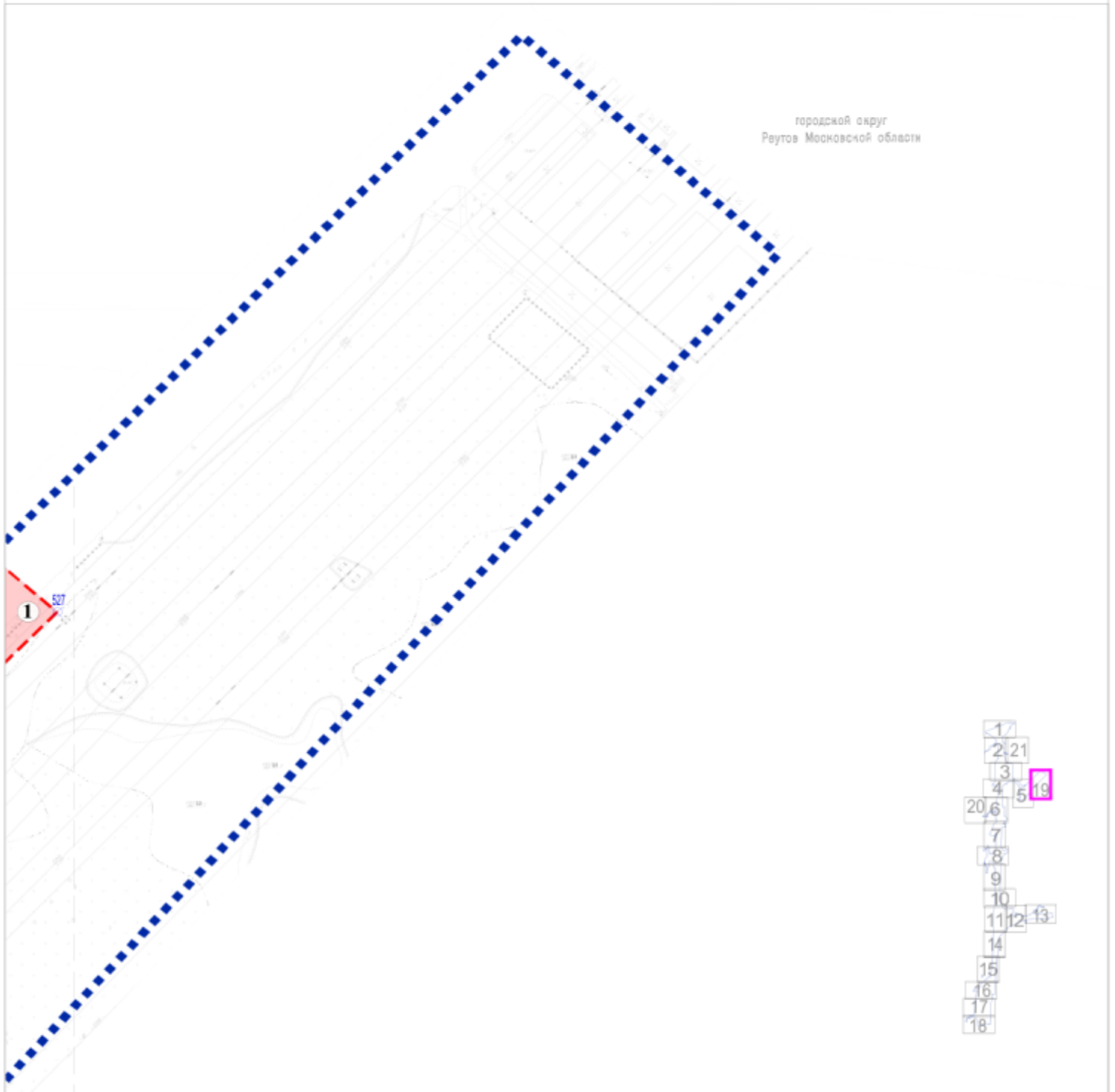




Условные обозначения:

-  границы внесения изменений в проект планировки территории
-  границы районов города Москвы
-  номера характерных точек границ зон планируемого размещения линейных объектов, подлежащих реконструкции в связи с изменением их местоположения
-  номер зоны планируемого размещения объектов капитального строительства
-  зоны планируемого размещения линейных объектов, подлежащих реконструкции в связи с изменением их местоположения





Линия стыка Лист 5
 Лист 19

Условные обозначения:


	границы внесения изменений в проект планировки территории
	номера характерных точек границ зон планируемого размещения линейных объектов, подлежащих реконструкции в связи с изменением их местоположения
	зоны планируемого размещения линейных объектов, подлежащих реконструкции в связи с изменением их местоположения
	номер зоны планируемого размещения объектов капитального строительства



Условные обозначения:

- ■ ■ ■ ■ ■ ■ ■ ■ ■ границы внесения изменений в проект планировки территории
- ⊗ 380 номера характерных точек границ зон планируемого размещения линейных объектов, подлежащих реконструкции в связи с изменением их местоположения
- ① номер зоны планируемого размещения объектов капитального строительства
- зона планируемого размещения линейных объектов, подлежащих реконструкции в связи с изменением их местоположения

район Ивановское
города Москвы



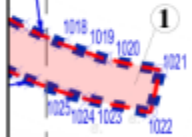
Линия стыка Лист 20
Лист 6

Линия стыка Лист 1
Лист 21

Линия стыка Лист 2
Лист 21



Условные обозначения	
Границы:	
	внесения изменений в проект планировки территории
	номера характерных точек границ зон планируемого размещения линейных объектов, подлежащих реконструкции в связи с изменением их местоположения
	номер зоны планируемого размещения объектов капитального строительства
	зоны планируемого размещения линейных объектов, подлежащих реконструкции в связи с изменением их местоположения



городской округ
Реутов Московской области

Линия стыка Лист 21
Лист 3