

**1.4.2. "Границы участков и зон планируемого размещения объектов капитального строительства и линейных объектов транспортной и инженерной инфраструктуры"**

Масштаб 1:2000  
 Район Печатники  
 города Москвы  
 Лист 1 из 10

Район Печатники  
 города Москвы



**Схема расположения листов:**

1	2
3	4
6	7
9	10

**УСЛОВНЫЕ ОБОЗНАЧЕНИЯ:**

**Границы:**

- подготовки проекта планировки территории
- существующих и планируемых элементов планировочной структуры
- участков территории
- зон планируемого размещения объектов капитального строительства

**Зоны планируемого размещения:**

- линейных объектов транспортной инфраструктуры
- номер участка территории

**Застройка:**

- освобождение территории в установленном законом порядке

**Линии градостроительного регулирования:**

**Существующие:**

- красные линии улично-дорожной сети
- границы технических зон метрополитена
- границы полос отвода железных дорог

**Отменяемые:**

- красные линии улично-дорожной сети

**Устанавливаемые:**

- красные линии улично-дорожной сети



Масштаб 1:2000

Район Печатники  
города Москвы

Лист 3 из 10

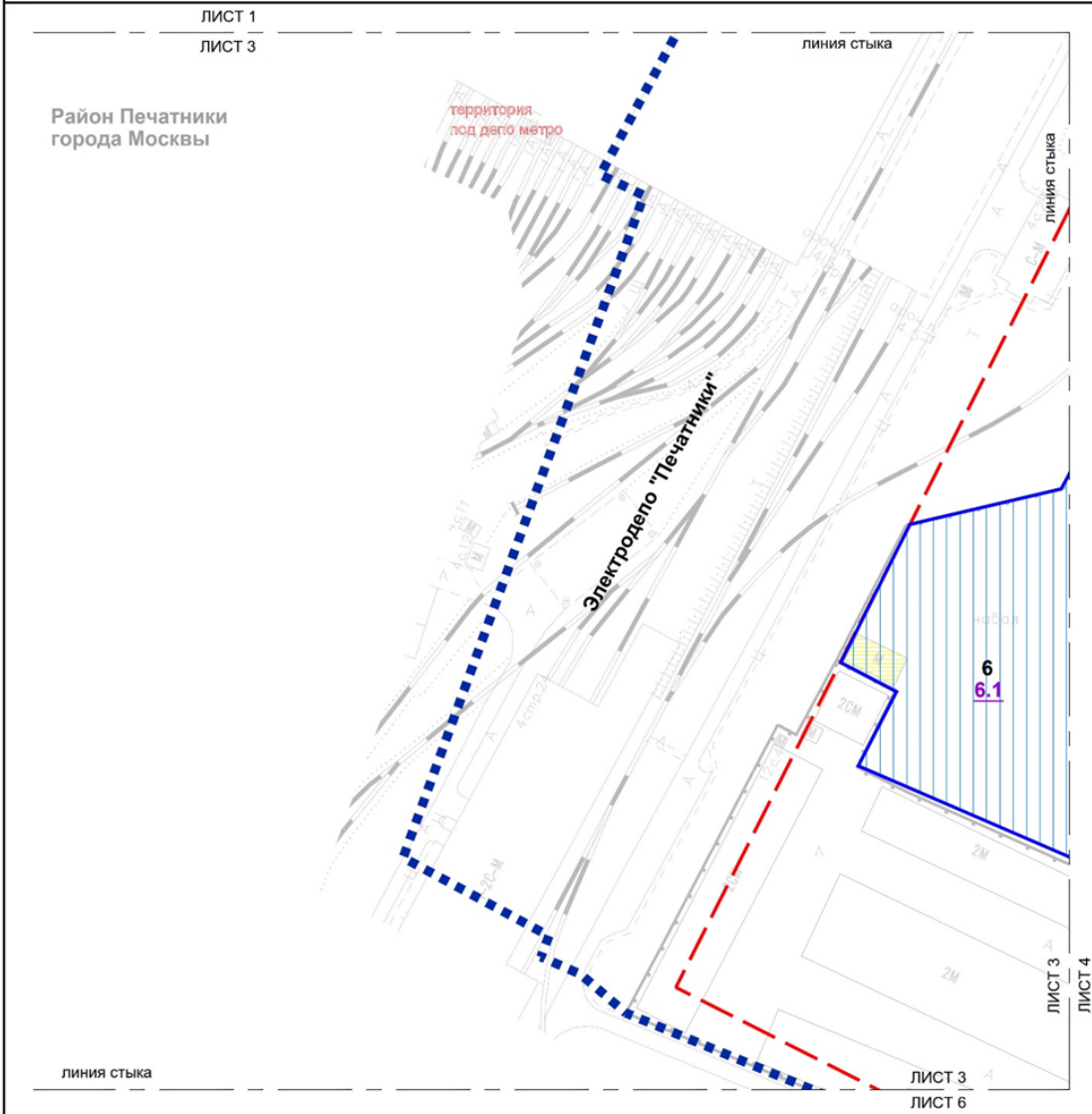
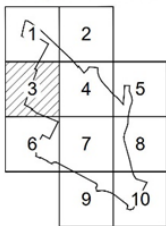


Схема расположения листов:



УСЛОВНЫЕ ОБОЗНАЧЕНИЯ:

Границы:

- ■ ■ ■ подготовки проекта планировки территории
- участков территории
- зон планируемого размещения объектов капитального строительства

Зоны планируемого размещения:

- ▨▨▨▨ объекта капитального строительства

**6**

номер участка территории

**6.1**

номер зоны планируемого размещения объекта капитального строительства

Застройка:

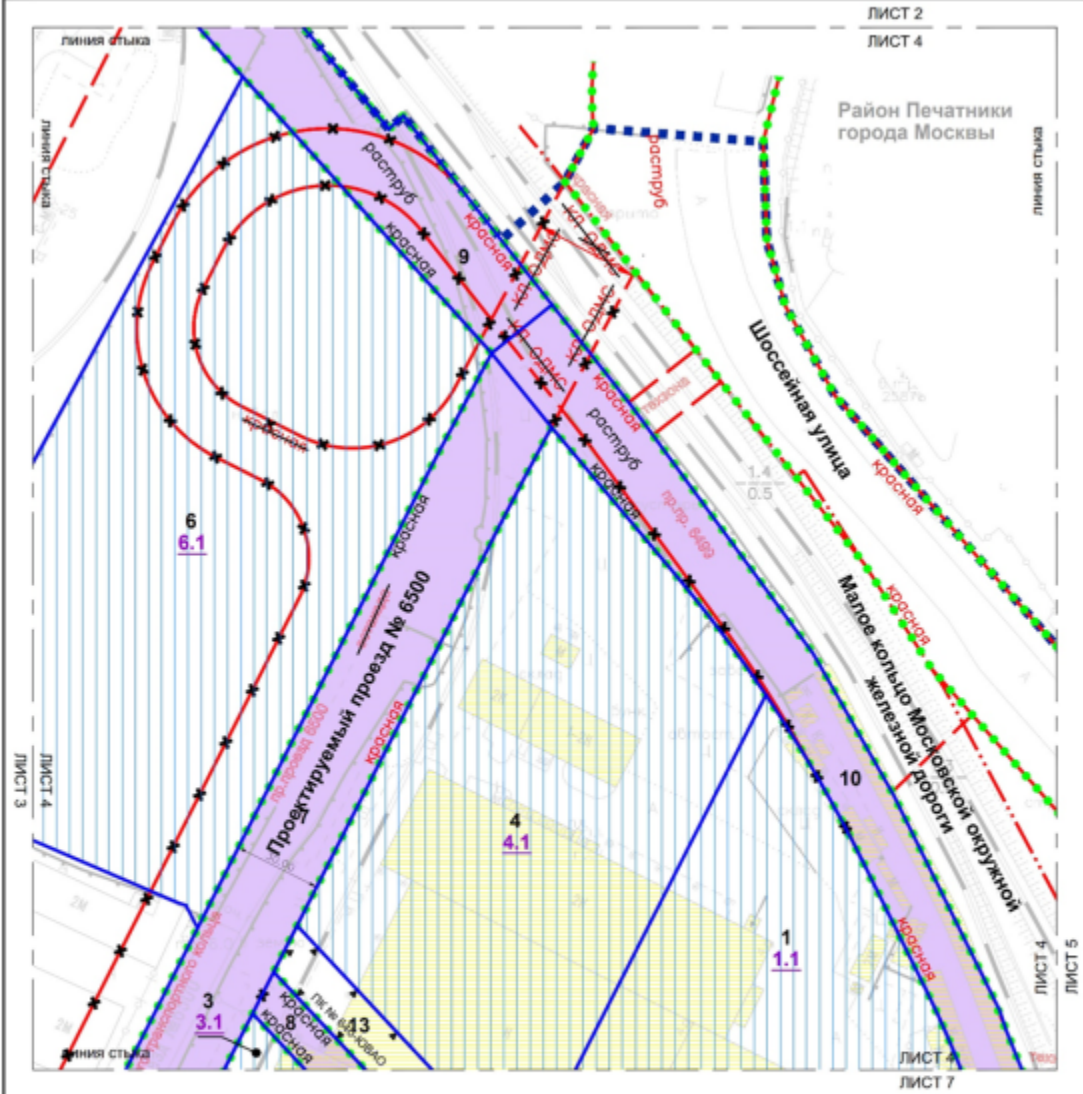
- ▨▨▨▨ освобождение территории в установленном законом порядке

Линии градостроительного регулирования:

Существующие:

- — — — — границы технических зон метрополитена

Масштаб 1:2000  
 Район Печатники  
 города Москвы  
 Лист 4 из 10



**УСЛОВНЫЕ ОБОЗНАЧЕНИЯ:**

Схема расположения листов:



**Границы:**

- ■ ■ ■ ■ подготовка проекта планировки территории
- ● ● ● ● существующих и планируемых элементов планировочной структуры
- — — — — участков территории
- — — — — зон планируемого размещения объектов капитального строительства

**Зоны планируемого размещения:**

- ▭ линейных объектов транспортной инфраструктуры
- ▭ объектов капитального строительства
- 4** номер участка территории
- 4.1** номер зоны планируемого размещения объекта капитального строительства

**Застройка:**

- ▭ освобождение территории в установленном законом порядке

**Линии градостроительного регулирования:**

**Существующие:**

- — — — — красные линии улично-дорожной сети
- — — — — границы технических зон инженерных коммуникаций и сооружений
- — — — — границы технических зон метрополитена
- — — — — границы полос отвода железных дорог

**Отменяемые:**

- — — — — красные линии улично-дорожной сети
- — — — — красные линии объектов дорожно-мостового строительства

**Устанавливаемые**

- — — — — красные линии улично-дорожной сети
- — — — — границы объектов природного комплекса города Москвы









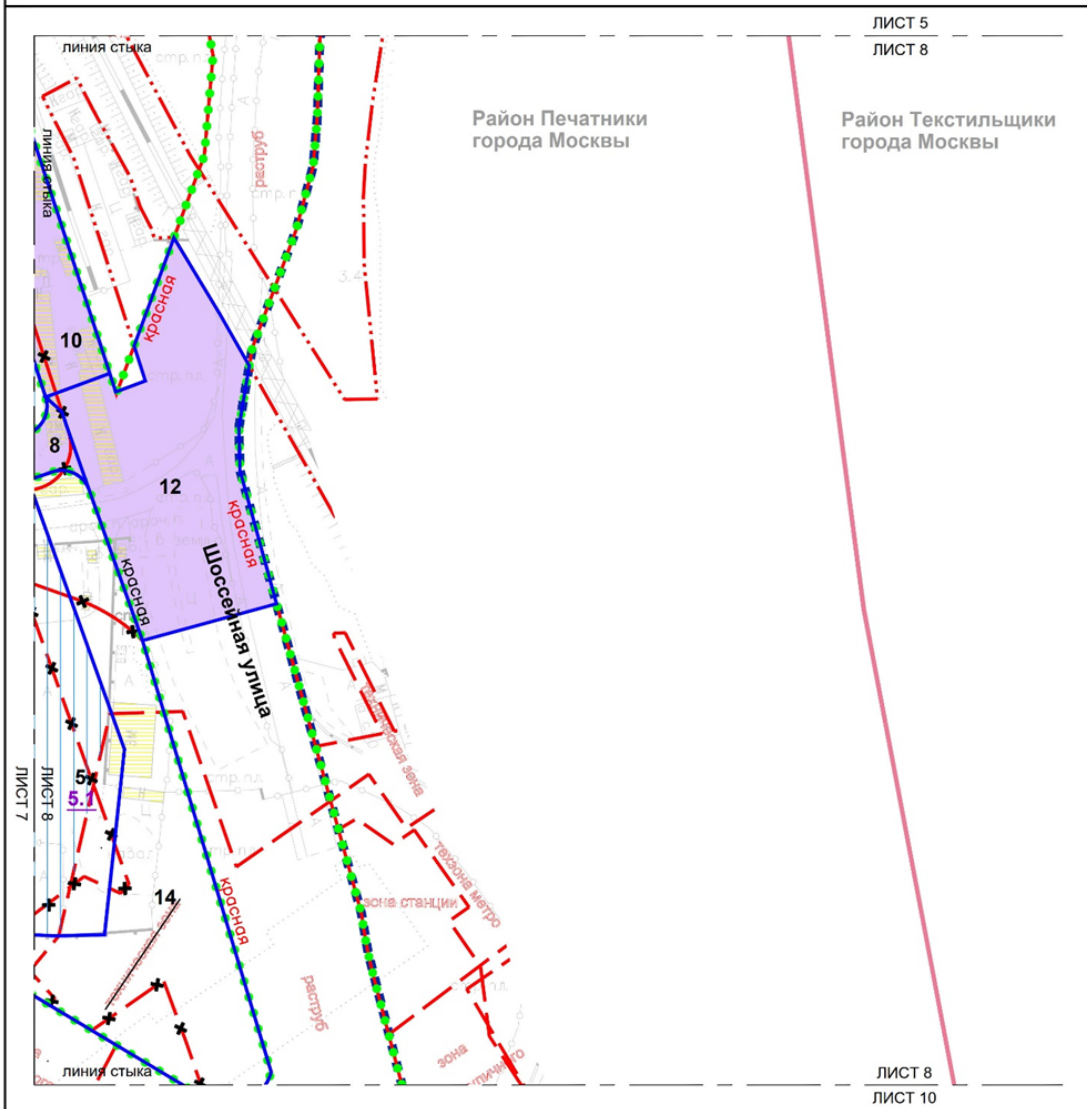
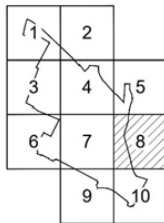


Схема расположения листов:



**УСЛОВНЫЕ ОБОЗНАЧЕНИЯ:**

**Границы:**

- ■ ■ ■ границы подготовки проекта планировки территории районов города Москвы
- ● ● ● границы существующих и планируемых элементов планировочной структуры
- — — — границы участков территории
- — — — границы зон планируемого размещения объектов капитального строительства

**Зоны планируемого размещения:**

- ■ ■ ■ зоны планируемого размещения линейных объектов транспортной инфраструктуры
  - ■ ■ ■ зоны планируемого размещения объектов капитального строительства
- 5** номер участка территории  
**5.1** номер зоны планируемого размещения объекта капитального строительства

**Застройка:**

- — — — освобождение территории в установленном законом порядке

**Линии градостроительного регулирования:**

**Существующие:**

- — — — красные линии улично-дорожной сети
- — — — границы технических зон инженерных коммуникаций и сооружений
- — — — границы технических зон метрополитена
- — — — границы полос отвода железных дорог
- — — — границы зон внеуличных пешеходных переходов

**Отменяемые:**

- — — — красные линии улично-дорожной сети
- — — — границы технических зон инженерных коммуникаций и сооружений

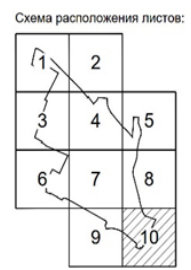
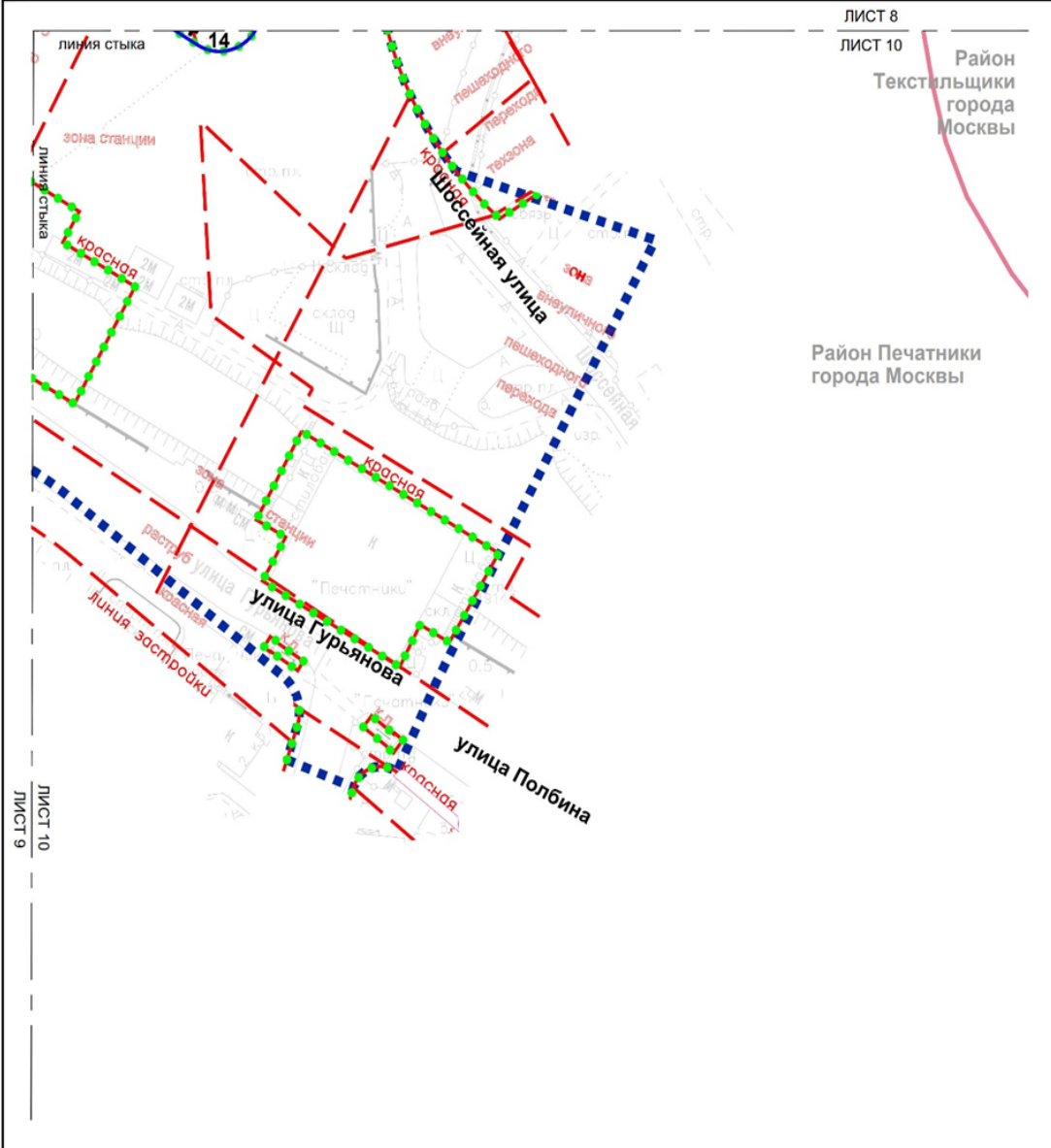
**Устанавливаемые:**

- — — — красные линии улично-дорожной сети





Масштаб 1:2000  
 Район Печатники города Москвы  
 Район Текстильщики города Москвы  
 Лист 10 из 10



**УСЛОВНЫЕ ОБОЗНАЧЕНИЯ:**

- Границы:**
- границы подготовки проекта планировки территории
  - границы районов города Москвы
  - существующих и планируемых элементов планировочной структуры
  - границы участков территории
- 14** номер участка территории

**Линии градостроительного регулирования:**

- Существующие:**
- красные линии улично-дорожной сети
  - - - границы технических зон инженерных коммуникаций и сооружений
  - - - границы технических зон метрополитена
  - - - границы зон внеуличных пешеходных переходов
  - - - границы линий застройки
- Отменяемые:**
- - - границы технических зон инженерных коммуникаций и сооружений