


1.2. Чертеж границ зон планируемого размещения линейных объектов

Масштаб 1:2000
район Некрасовка города Москвы
Лист 1 из 3





УСЛОВНЫЕ ОБОЗНАЧЕНИЯ:

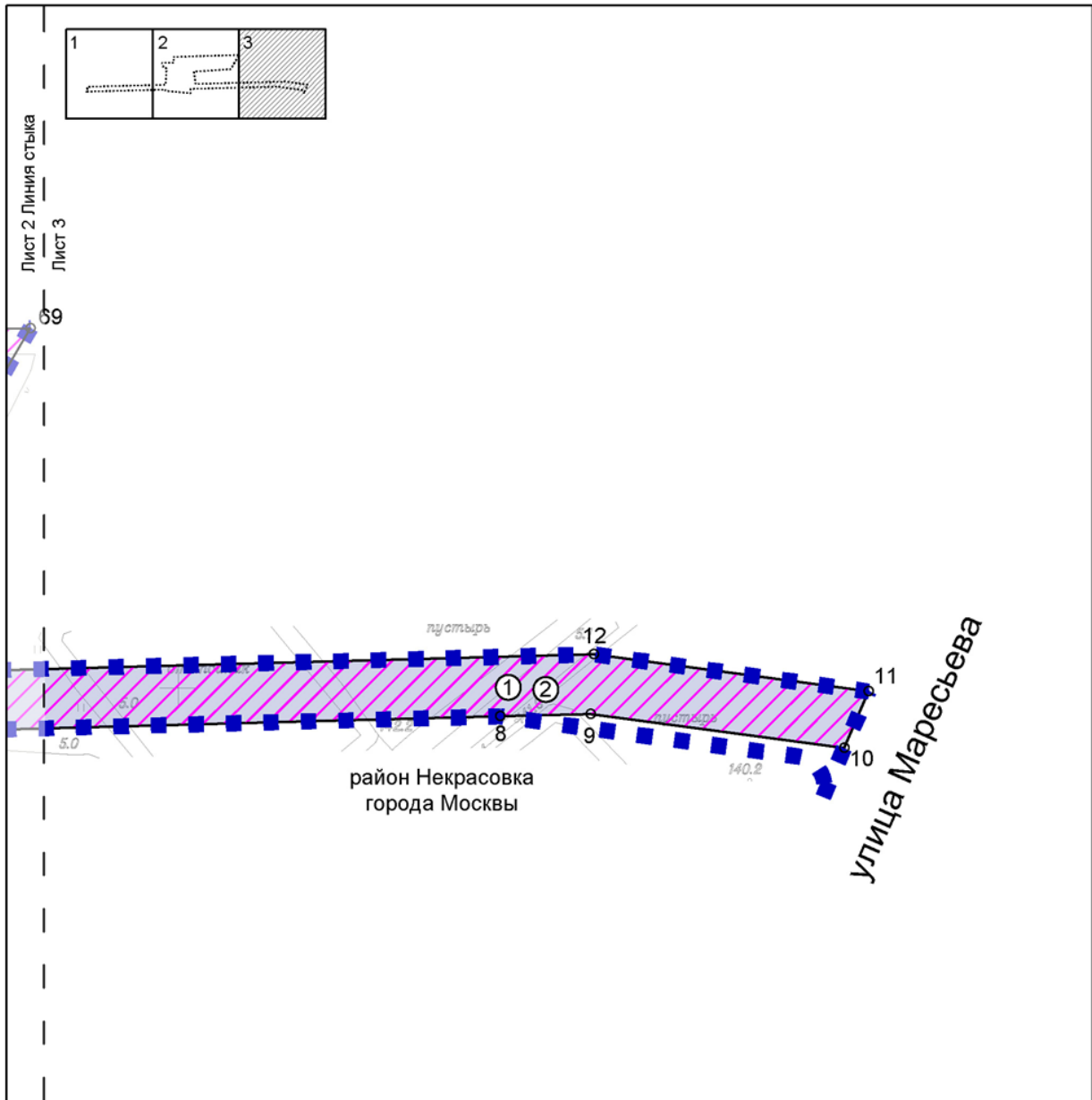
ГРАНИЦЫ:

- ■ ■ ■ ■ подготовки проекта планировки территории
- зон планируемого размещения линейных объектов

ЗОНЫ ПЛАНИРУЕМОГО РАЗМЕЩЕНИЯ
ЛИНЕЙНЫХ ОБЪЕКТОВ:



-  объектов улично-дорожной сети
-  объектов инженерной инфраструктуры
- ① номер зоны планируемого размещения линейных объектов
- 1 номера характерных точек границ зон планируемого размещения линейных объектов

Масштаб 1:2000
район Некрасовка города Москвы
Лист 3 из 3



УСЛОВНЫЕ ОБОЗНАЧЕНИЯ:

ГРАНИЦЫ:

-  подготовки проекта планировки территории
-  зон планируемого размещения линейных объектов

ЗОНЫ ПЛАНИРУЕМОГО РАЗМЕЩЕНИЯ
ЛИНЕЙНЫХ ОБЪЕКТОВ:

-  объектов улично-дорожной сети
-  объектов инженерной инфраструктуры
- ① номер зоны планируемого размещения линейных объектов
- 1 номера характерных точек границ зон планируемого размещения линейных объектов