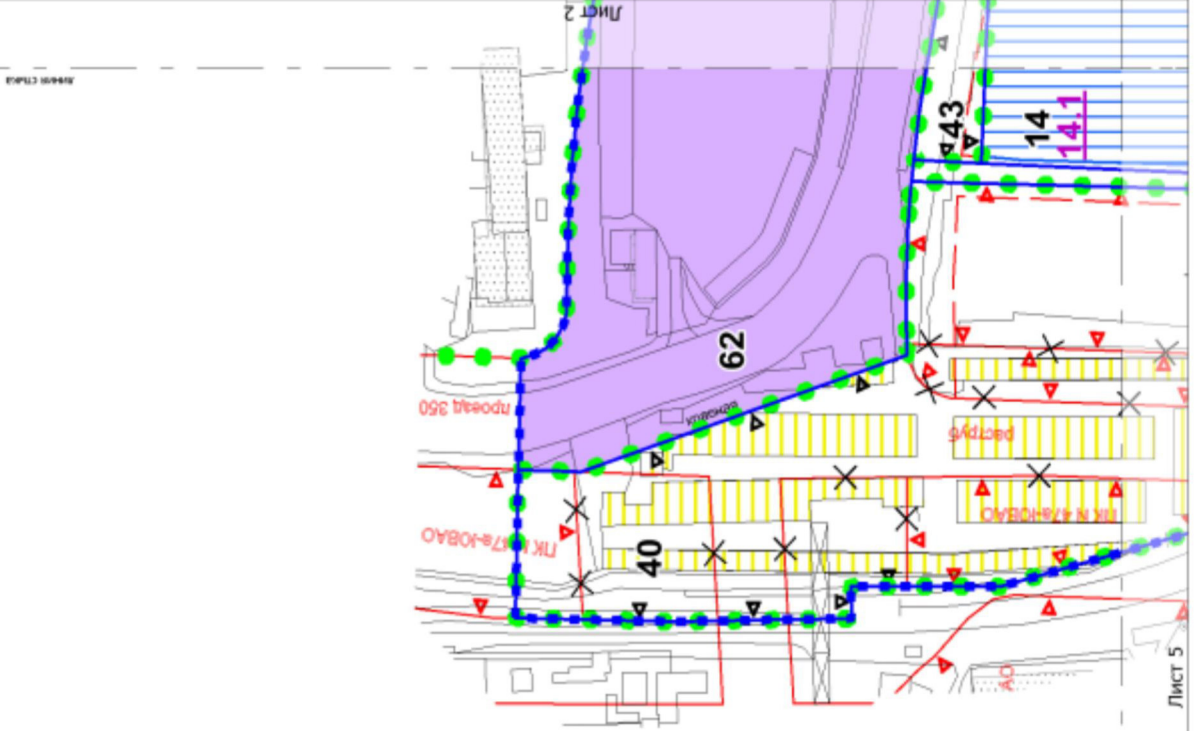


1.4.2. Чертеж 2. "Границы участков и зон планируемого размещения объектов капитального строительства и линейных объектов транспортной и инженерной инфраструктуры"

Масштаб 1:2000
район Печатники города Москвы
Лист 1 из 14

район
Печатники
города Москвы



УСЛОВНЫЕ ОБОЗНАЧЕНИЯ

ГРАНИЦЫ:

- граница проекта планировки территории
- существующих и планируемых элементов планировочной структуры
- участки территории
- зон планируемого размещения объектов капитального строительства

ЗОНЫ ПЛАНИРУЕМОГО РАЗМЕЩЕНИЯ

- объектов капитального строительства
- линейных объектов транспортной инфраструктуры

14 номер участка территории

14.1 номер зоны планируемого размещения объекта капитального строительства

ЗАСТРОЙКА:

- освоение территории в установленном законодательном порядке
- существующая

ЛИНИИ ГРАДОСТРОИТЕЛЬНОГО РЕГУЛИРОВАНИЯ

СУЩЕСТВУЮЩИЕ:

- красные линии улечно-дорожной сети
- границы объектов природного комплекса города Москвы
- границы технических зон инженерных коммуникаций и сооружений
- границы линий застройки

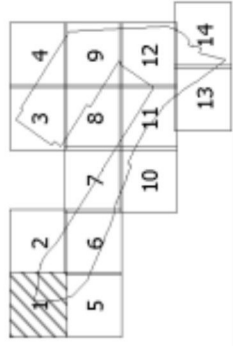
ОТМЕНЯЕМЫЕ:

- красные линии улечно-дорожной сети
- границы объектов природного комплекса города Москвы

УСТАНАВЛИВАЕМЫЕ:

- красные линии улечно-дорожной сети
- границы объектов природного комплекса города Москвы





Схема расположения листов




район Печатники города Москвы

УСЛОВНЫЕ ОБОЗНАЧЕНИЯ

ГРАНИЦЫ:

-  подготовка проекта планировки территории
-  существующих и планируемых элементов планировочной структуры
-  участки территории
-  зон планируемого размещения объектов капитального строительства

ЗОНЫ ПЛАНИРУЕМОГО РАЗМЕЩЕНИЯ

-  объектов капитального строительства линейных объектов транспортной инфраструктуры

14 номер участка территории

14.1 номер зоны планируемого размещения объекта капитального строительства

ЛИНИИ ГРАДОСТРОИТЕЛЬНОГО РЕГУЛИРОВАНИЯ СУЩЕСТВУЮЩИЕ:

-  красные линии улично-дорожной сети
-  границы объектов природного комплекса города Москвы
-  границы технических зон инженерных коммуникаций и сооружений
-  границы линий застройки

ОТМЕНЯЕМЫЕ:

-  красные линии улично-дорожной сети
-  границы объектов природного комплекса города Москвы
-  границы линий застройки
-  границы технических зон инженерных коммуникаций и сооружений

УСТАНОВЛИВАЕМЫЕ:


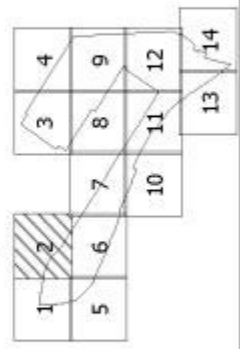
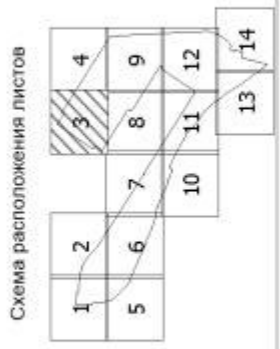
-  границы объектов природного комплекса города Москвы
-  границы технических зон инженерных коммуникаций и сооружений



Схема расположения листов



- УСЛОВНЫЕ ОБОЗНАЧЕНИЯ**
- ГРАНИЦЫ:**
- границы территории
 - границы зон планируемого размещения объектов капитального строительства
 - границы зон планируемого размещения объектов капитального строительства
 - границы зон планируемого размещения объектов капитального строительства
- Зоны ПЛАНИРУЕМОГО РАЗМЕЩЕНИЯ**
- объекты капитального строительства линейных объектов транспортной инфраструктуры
- 11** номер участка территории
- 11.1** номер зоны планируемого размещения объекта капитального строительства
- ЗАСТРОЙКА:**
- освоение территории в установленном законом порядке
 - застройка
- ЛИНИИ ГРАДОСТРОИТЕЛЬНОГО РЕГУЛИРОВАНИЯ СУЩЕСТВУЮЩИЕ:**
- красная линия
 - граница технических зон инженерных коммуникаций и сооружений



Масштаб 1:2000



район Печатники города Москвы
Лист 4 из 14

УСЛОВНЫЕ ОБОЗНАЧЕНИЯ



ГРАНИЦЫ:

-  границы территории
-  существующих и планируемых элементов планировочной структуры
-  участки территории
-  зон планируемого размещения объектов капитального строительства

Зоны ПЛАНИРУЕМОГО РАЗМЕЩЕНИЯ

-  объекты капитального строительства
-  линейных объектов транспортной инфраструктуры
- 2** номер участка территории
- 2.1** номер зоны планируемого размещения объекта капитального строительства

ЗАСТРОЙКА:

-  освобожденные территории в установленном законом порядке
-  существующая

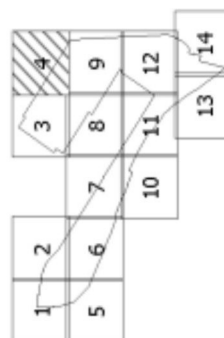
ЛИНИИ ГРАДОСТРОИТЕЛЬНОГО РЕГУЛИРОВАНИЯ СУЩЕСТВУЮЩИЕ:

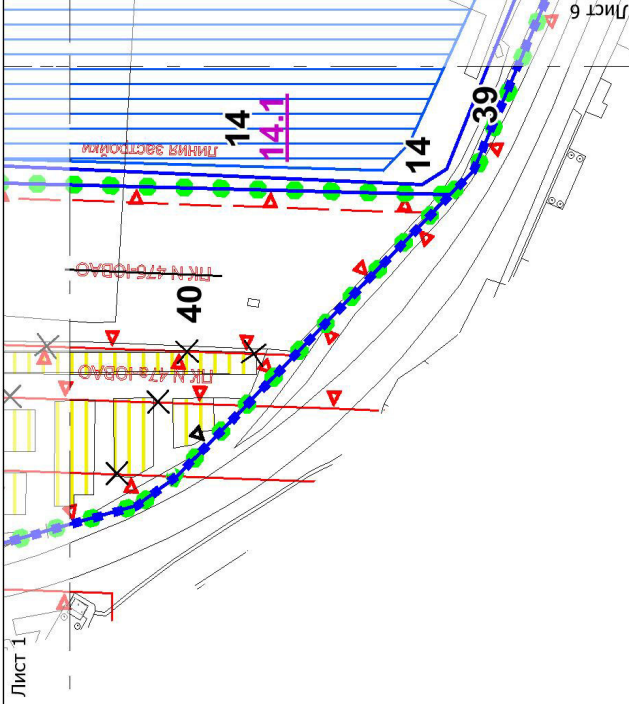
-  красные линии улично-дорожной сети
-  границы телевышек зон инженерных коммуникаций и сооружений



район
Печатники
города Москвы

Схема расположения листов





УСЛОВНЫЕ ОБОЗНАЧЕНИЯ

ГРАНИЦЫ:

- границы территории подготовки проекта планировки территории
- границы территории существующих и планируемых элементов планировочной структуры
- границы территории зон планируемого размещения объектов капитального строительства

ЗОНЫ ПЛАНИРУЕМОГО РАЗМЕЩЕНИЯ

- объекты капитального строительства
- линейных объектов транспортной инфраструктуры
- 14** номер участка территории
- 14.1** номер зоны планируемого размещения объекта капитального строительства

ЗАСТРОЙКА:

- освобождение территории в установленном законом порядке
- существующая

ЛИНИИ ГРАДОСТРОИТЕЛЬНОГО РЕГУЛИРОВАНИЯ

СУЩЕСТВУЮЩИЕ:

- красные линии улично-дорожной сети
- границы объектов природного комплекса города Москвы
- границы линий застройки

ОТМЕНЯЕМЫЕ:

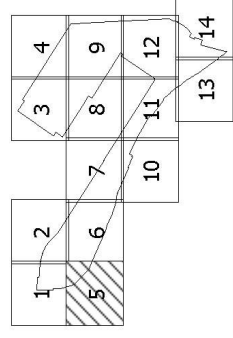
- красные линии улично-дорожной сети
- границы объектов природного комплекса города Москвы

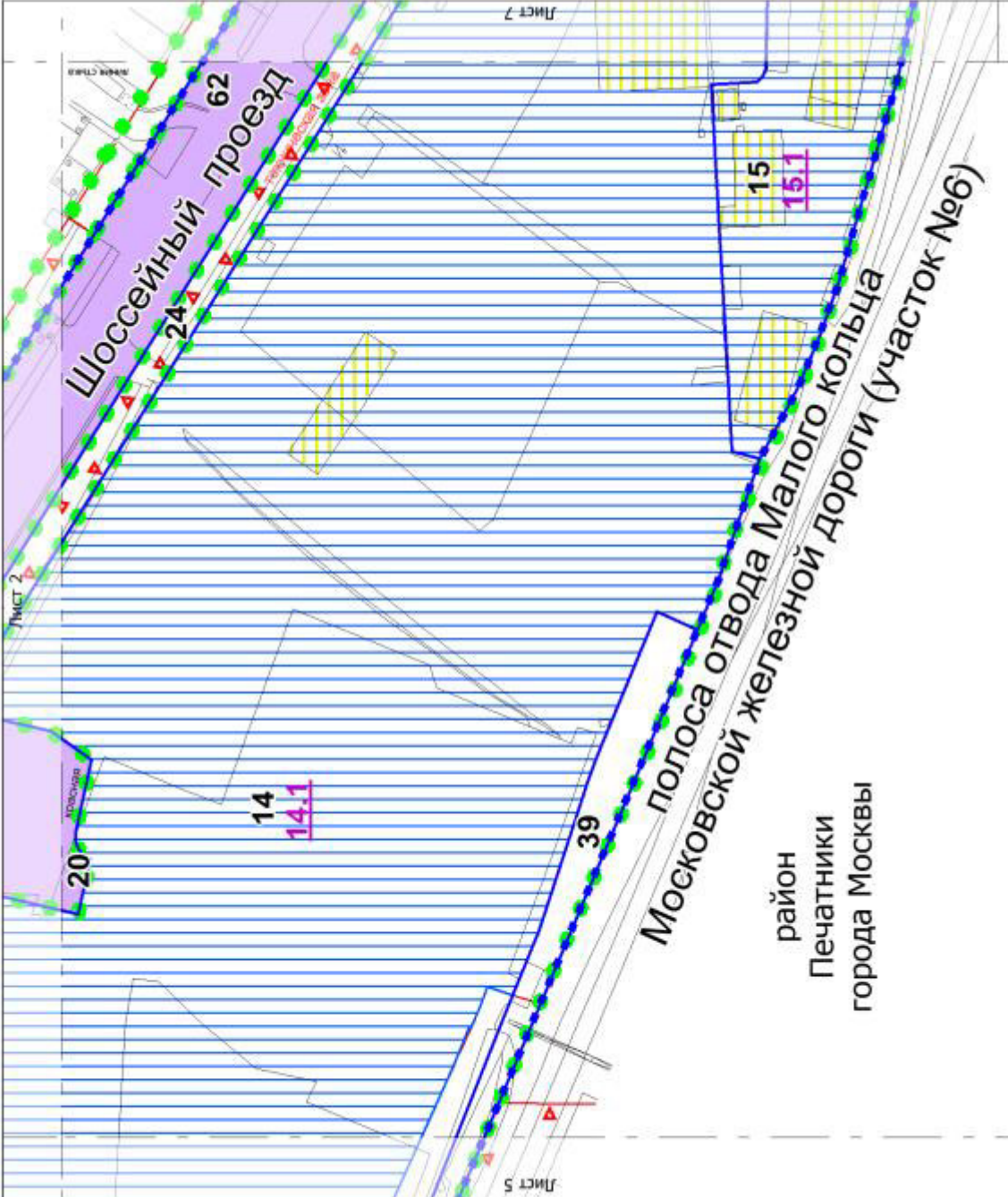
УСТАНАВЛИВАЕМЫЕ:

- красные линии улично-дорожной сети
- границы объектов природного комплекса города Москвы

район
Печатники
города Москвы

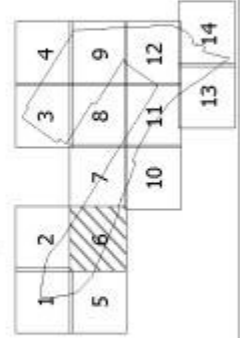
Схема расположения листов





- УСЛОВНЫЕ ОБОЗНАЧЕНИЯ**
- ГРАНИЦЫ:**
- граница проекта планировки территории
 - граница существующих и планируемых элементов планировочной структуры
 - граница территории
 - граница зон планируемого размещения объектов капитального строительства
- ЗОНЫ ПЛАНИРУЕМОГО РАЗМЕЩЕНИЯ**
- объектов капитального строительства
 - линейных объектов транспортной инфраструктуры
- 14** номер участка территории
- 14.1** номер зоны планируемого размещения объекта капитального строительства
- ЗАСТРОЙКА:**
- освоение территории в установленном законом порядке
- ЛИНИИ ГРАДОСТРОИТЕЛЬНОГО РЕГУЛИРОВАНИЯ СУЩЕСТВУЮЩИЕ:**
- красные линии улично-дорожной сети
 - границы объектов природного комплекса города Москвы
 - границы территориальных зон экстерьерных коммуникаций и сооружений
 - границы зон звуковых пешеходных переходов
 - границы линейной застройки
- УСТАНАВЛИВАЕМЫЕ:**
- красные линии улично-дорожной сети
 - граница

Схема расположения листов



район
Печатники
города Москвы

УСЛОВНЫЕ ОБОЗНАЧЕНИЯ

- ГРАНИЦЫ:**
- подготовка проекта планировки территории
 - существующих и планируемых элементов планировочной структуры
 - участков территории
 - зон планируемого размещения объектов капитального строительства

ЗОНЫ ПЛАНИРУЕМОГО РАЗМЕЩЕНИЯ

- объектов капитального строительства
- линейных объектов транспортной инфраструктуры
- номер участка территории
- номер зоны планируемого размещения объекта капитального строительства

ЗАСТРОЙКА:

- освобождение территории в установленном законом порядке
- существующая

ЛИНИИ ГРАДОСТРОИТЕЛЬНОГО РЕГУЛИРОВАНИЯ

СУЩЕСТВУЮЩИЕ:

- красные линии улично-дорожной сети
- границы объектов природного комплекса города Москвы
- границы технических зон инженерных коммуникаций и сооружений
- границы линейной застройки

ОТМЕНЯЕМЫЕ:

- красные линии улично-дорожной сети
- границы объектов природного комплекса города Москвы
- границы линейной застройки
- границы технических зон инженерных коммуникаций и сооружений

УСТАНАВЛИВАЕМЫЕ:

- красные линии улично-дорожной сети
- границы технических зон инженерных коммуникаций и сооружений
- границы объектов природного комплекса города Москвы

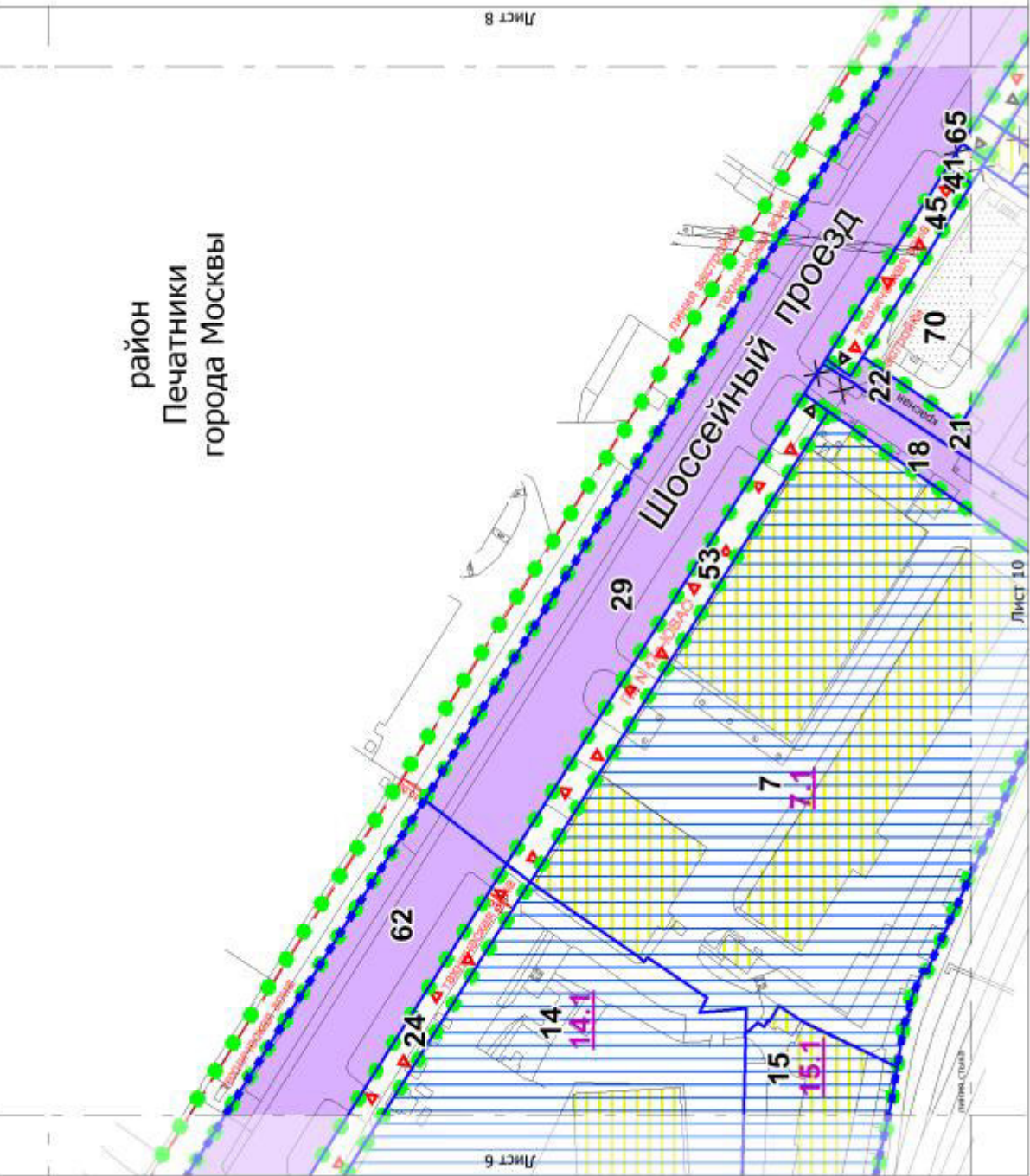
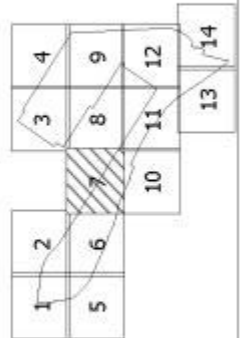



Схема расположения листов





- УСЛОВНЫЕ ОБОЗНАЧЕНИЯ**
- ГРАНИЦЫ:**
- подготовка проекта планировки территории;
 - существующих и планируемых элементов планировочной структуры;
 - участки территории;
 - зон планируемого размещения объектов капитального строительства
- ЗОНЫ ПЛАНИРУЕМОГО РАЗМЕЩЕНИЯ**
- объектов капитального строительства
 - линейных объектов транспортной инфраструктуры
- 3** номер участка территории
- 3.1** номер зоны планируемого размещения объекта капитального строительства
- ЗАСТРОЙКА:**
- освобождаемые территории в установленном законом порядке
 - существующая
- ЛИНИИ ГРАДОСТРОИТЕЛЬНОГО РЕГУЛИРОВАНИЯ СУЩЕСТВУЮЩИЕ:**
- красные линии улично-дорожной сети
 - границы объектов природного комплекса города Москвы
 - границы территориальных зон инженерных коммуникаций и сооружений
 - границы зон внутренних пешеходных переходов

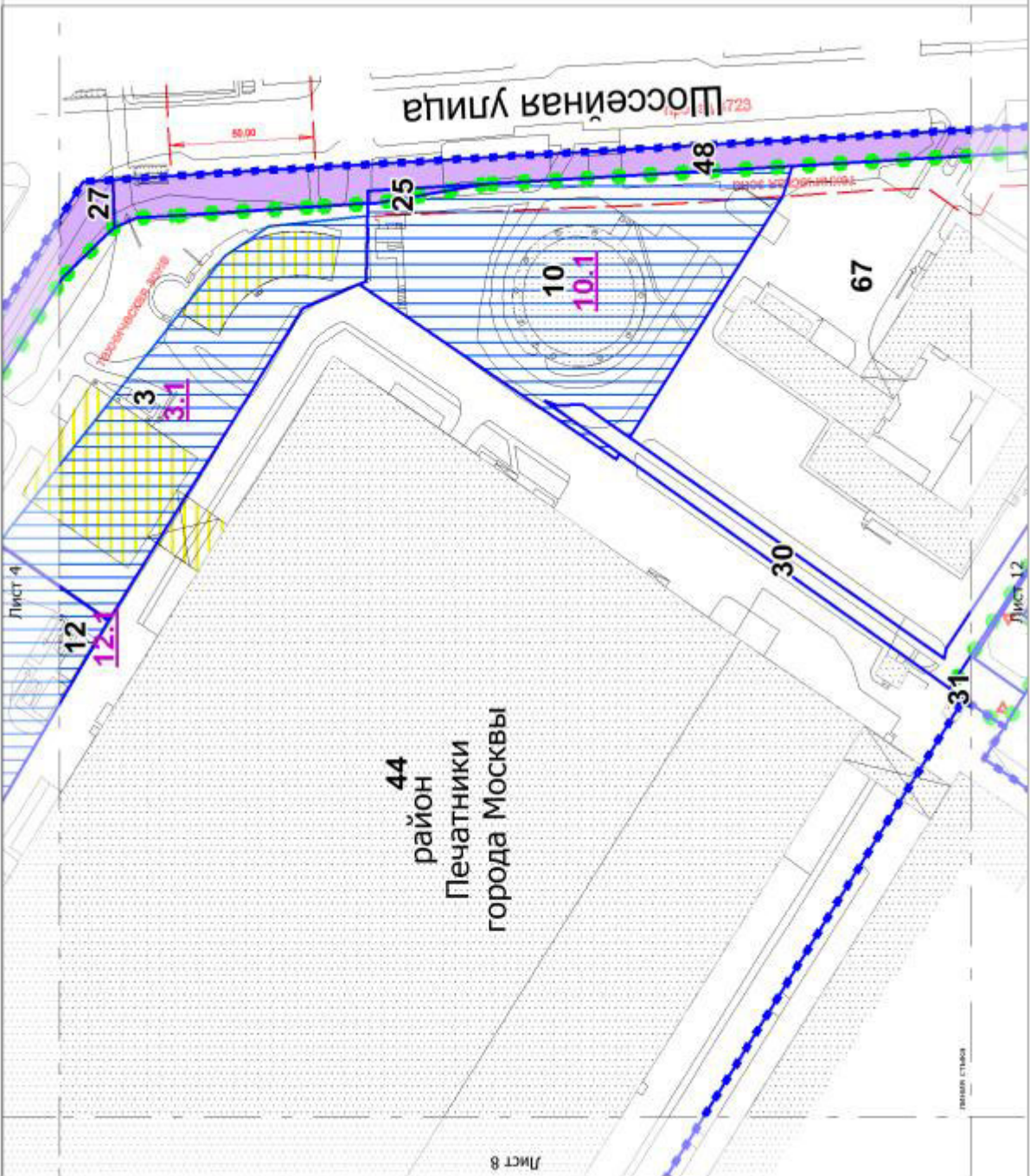
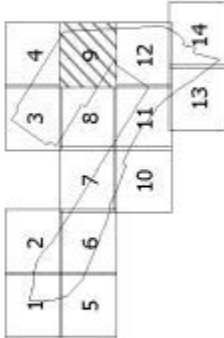
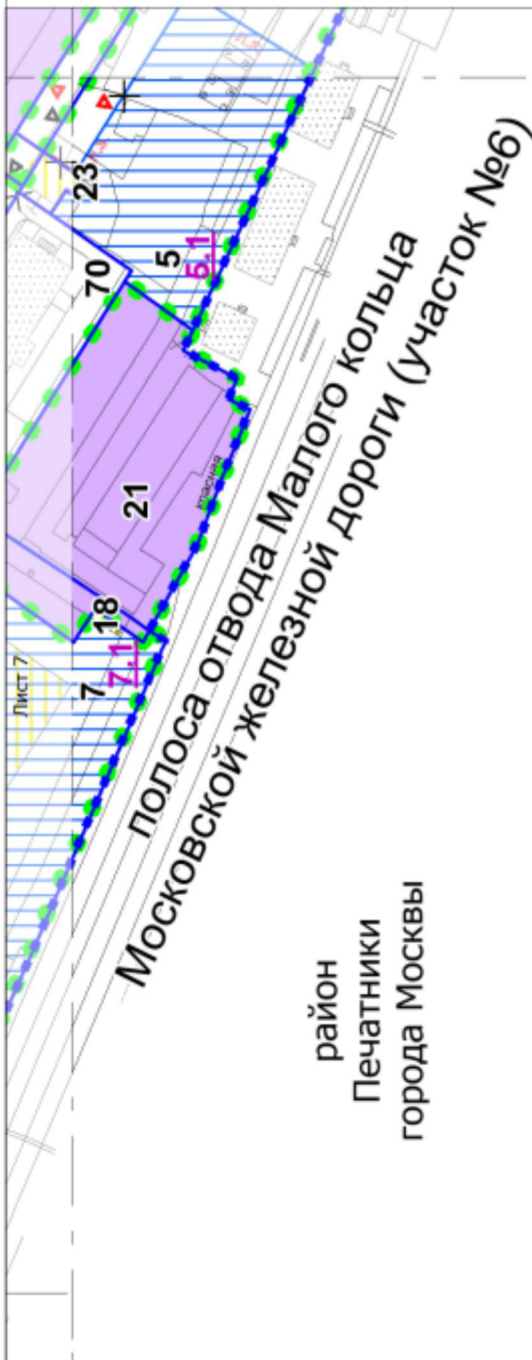


Схема расположения листов



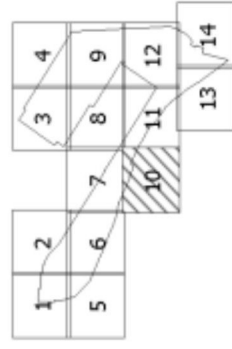


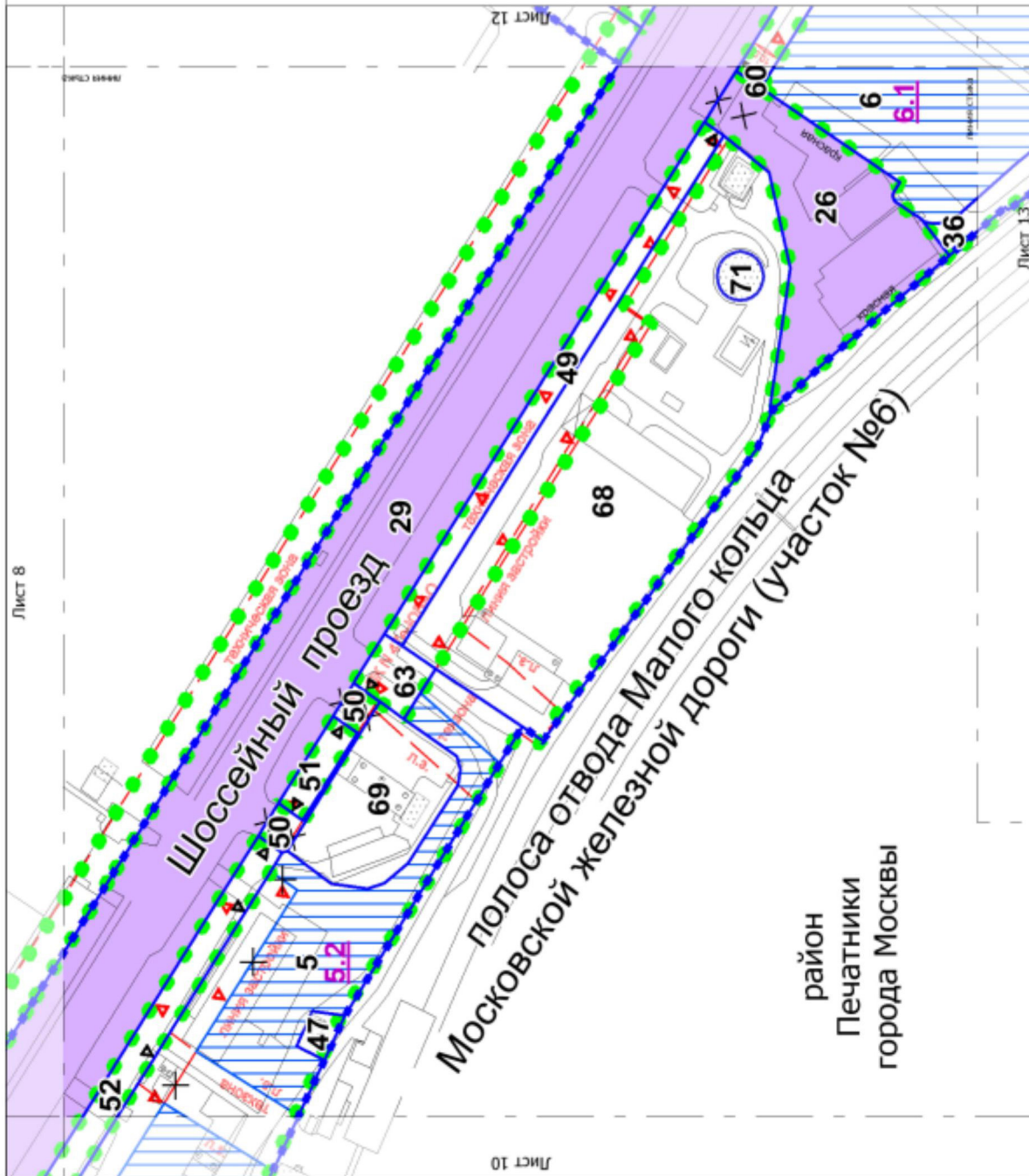
район
Печатники
города Москвы

- УСЛОВНЫЕ ОБОЗНАЧЕНИЯ**
- ГРАНИЦЫ:**
- подготовка проекта планировки территории
 - существующих и планируемых элементов планировочной структуры
 - участка территории
 - зон планируемого размещения объектов капитального строительства
- ЗОНЫ ПЛАНИРУЕМОГО РАЗМЕЩЕНИЯ**
- объектов капитального строительства линейных объектов транспортной инфраструктуры
 - объектов транспортной инфраструктуры
- 19** номер участка территории
- 19.1** номер зоны планируемого размещения объекта капитального строительства
- ЗАСТРОЙКА:**
- освобожденные территории в установленном законом порядке
 - существующая
- ЛИНИИ ГРАДОСТРОИТЕЛЬНОГО РЕГУЛИРОВАНИЯ СУЩЕСТВУЮЩИЕ:**
- красные линии улично-дорожной сети
 - границы объектов природного комплекса города Москвы
 - границы тепловых зон инженерных коммуникаций и сооружений
 - границы линейных застроек
- ОТМЕНЯЕМЫЕ:**
- красные линии улично-дорожной сети
 - границы объектов природного комплекса города Москвы
- УСТАНАВЛИВАЕМЫЕ:**
- красные линии улично-дорожной сети
 - границы объектов природного комплекса города Москвы

Лист 11

Схема расположения листов





УСЛОВНЫЕ ОБОЗНАЧЕНИЯ

ГРАНИЦЫ:

- границы проекта планировки территории
- существующих и планируемых элементов планировочной структуры
- участков территории
- зон планируемого размещения объектов капитального строительства

ЗОНЫ ПЛАНИРУЕМОГО РАЗМЕЩЕНИЯ

- объектов капитального строительства
- линейных объектов транспортной инфраструктуры
- номер участка территории
- номер зоны планируемого размещения объекта капитального строительства

ЗАСТРОЙКА:

- освоение территории в установленном законом порядке
- существующая

ЛИНИИ ГРАДОСТРОИТЕЛЬНОГО РЕГУЛИРОВАНИЯ СУЩЕСТВУЮЩИЕ:

- красные линии улично-дорожной сети
- границы объектов природного комплекса города Москвы
- границы технических зон инженерных коммуникаций и сооружений
- границы зон выделенных пешеходных переходов
- границы линий застройки

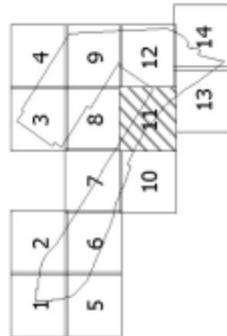
ОТМЕНЯЕМЫЕ:

- X красные линии улично-дорожной сети
- X границы объектов природного комплекса города Москвы
- X границы линий застройки
- X границы технических зон инженерных коммуникаций и сооружений

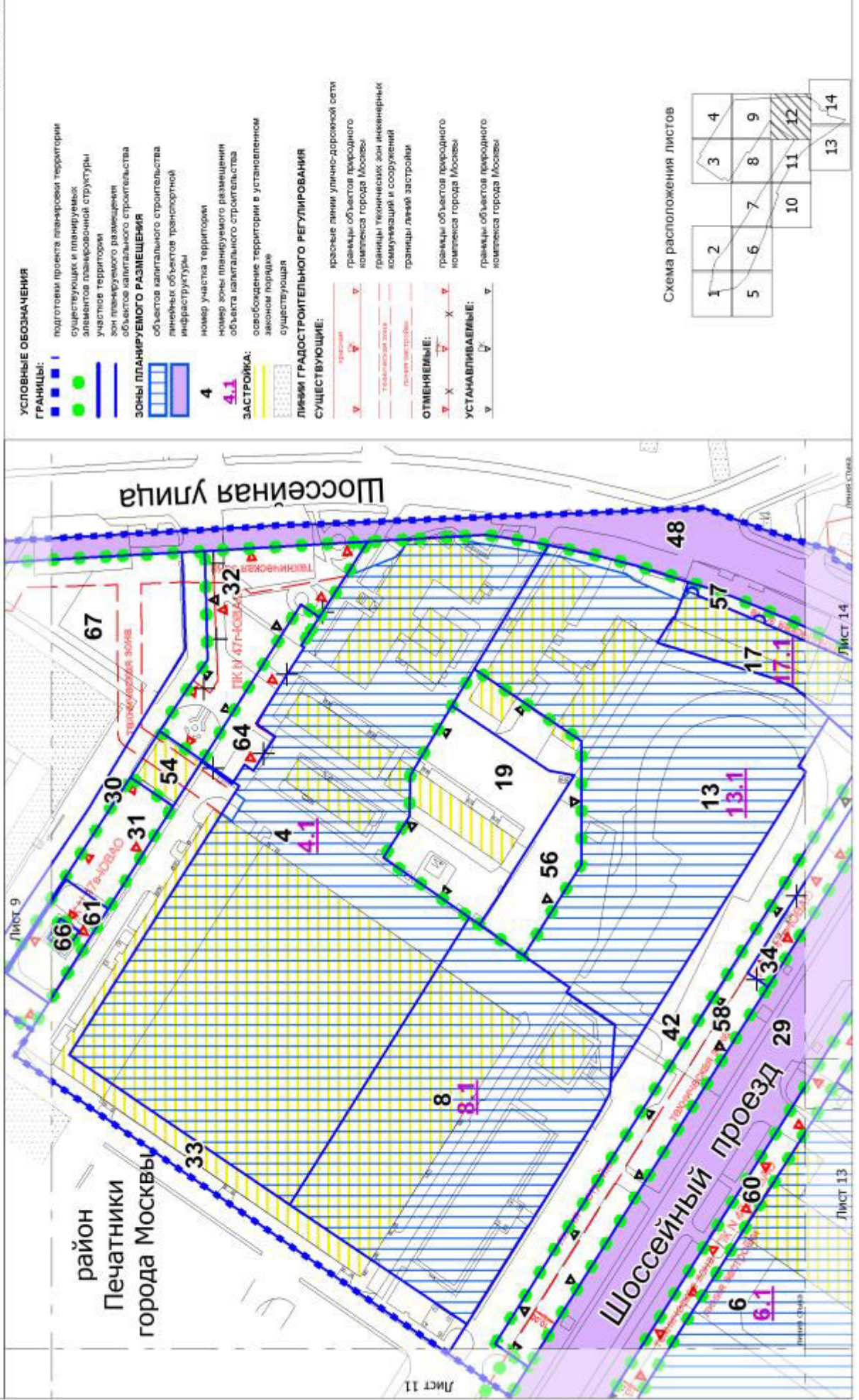
УСТАНАВЛИВАЕМЫЕ:

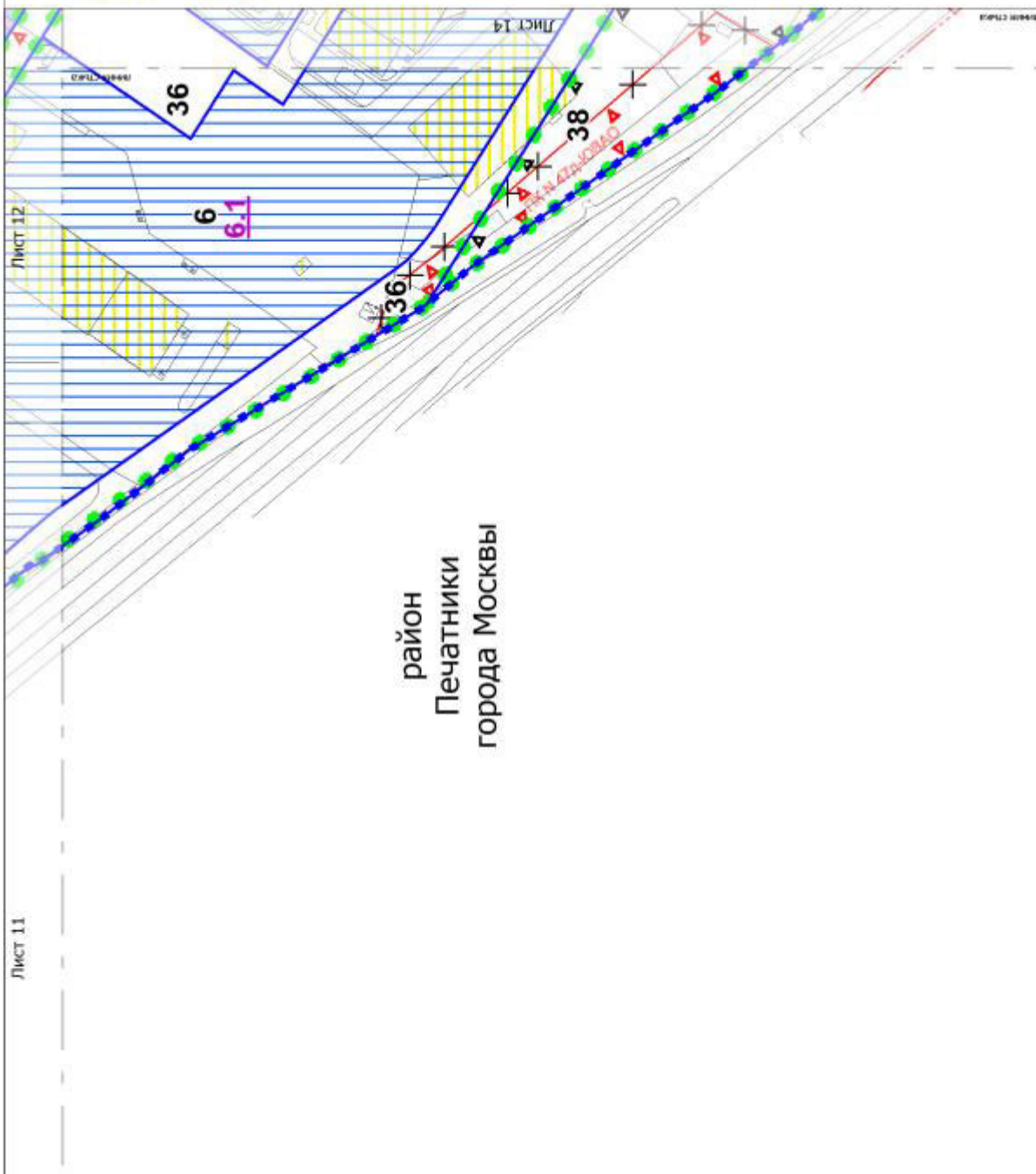
- красные линии улично-дорожной сети
- границы объектов природного комплекса города Москвы
- границы объектов природного комплекса города Москвы

Схема расположения листов



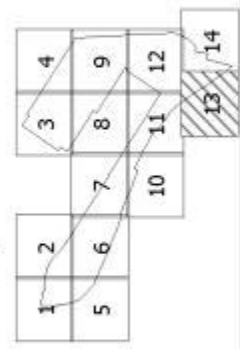
район
Печатники
города Москвы





- УСЛОВНЫЕ ОБОЗНАЧЕНИЯ**
- ГРАНИЦЫ:**
- подготовка проекта планировки территории
 - существующих и планируемых элементов планировочной структуры
 - участки территории
 - зон планируемого размещения объектов капитального строительства
- ЗОНЫ ПЛАНИРУЕМОГО РАЗМЕЩЕНИЯ**
- объектов капитального строительства
 - линейных объектов транспортной инфраструктуры
 - 9 — номер участка территории
 - 9.1 — номер зоны планируемого размещения объекта капитального строительства
- ЗАСТРОЙКА:** освобождение территории в установленном законом порядке
- ЛИНИИ ГРАДОСТРОИТЕЛЬНОГО РЕГУЛИРОВАНИЯ СУЩЕСТВУЮЩИЕ:**
- границы объектов природного комплекса города Москвы
 - границы объектов природного комплекса города Москвы
 - границы объектов природного комплекса города Москвы
- ОТМЕНЯЕМЫЕ:**
- границы объектов природного комплекса города Москвы
 - границы объектов природного комплекса города Москвы
- УСТАНАВЛИВАЕМЫЕ:**
- границы объектов природного комплекса города Москвы

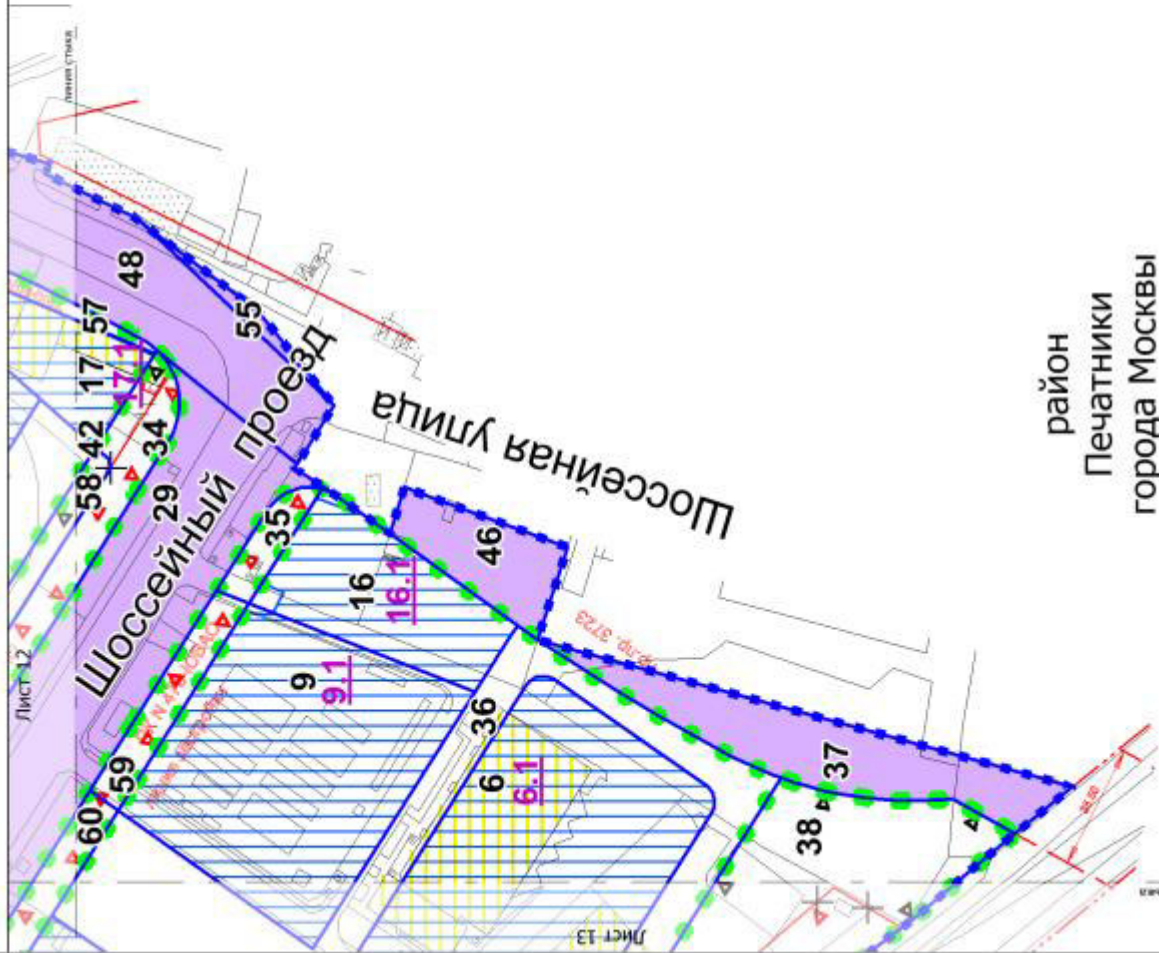
Схема расположения листов



Лист 11

район
Печатники
города Москвы

Лист 14



- УСЛОВНЫЕ ОБОЗНАЧЕНИЯ**
- ГРАНИЦЫ:**
- границы территории
 - границы территории
 - границы территории
 - границы территории
 - границы территории
- ЗОНЫ ПЛАНИРУЕМОГО РАЗМЕЩЕНИЯ**
- объектов капитального строительства
 - линейных объектов транспортной инфраструктуры
- 9** номер участка территории
- 9.1** номер зоны планируемого размещения объекта капитального строительства
- ЗАСТРОЙКА:**
- освобождение территории в установленном законом порядке
 - существующая
- ЛИНИИ ГРАДОСТРОИТЕЛЬНОГО РЕГУЛИРОВАНИЯ СУЩЕСТВУЮЩИЕ:**
- красные линии улично-дорожной сети
 - границы объектов природного комплекса города Москвы
 - границы технических зон инженерных коммуникаций и сооружений
 - границы зон вынужденных пешеходных переходов
 - границы линейных застроек
- ОТМЕНЯЕМЫЕ:**
- границы объектов природного комплекса города Москвы
- УСТАНАВЛИВАЕМЫЕ:**
- границы объектов природного комплекса города Москвы

Схема расположения листов

