

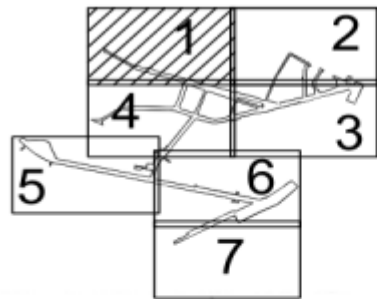
1.2. Чертеж границ зон планируемого размещения линейных объектов

Масштаб 1:4000
 поселение Марушкинское города Москвы
 район Внуково города Москвы
 Лист 1 из 7

УСЛОВНЫЕ ОБОЗНАЧЕНИЯ:

ГРАНИЦЫ:

- подготовлен проект планировки территории
- поселений, районов города Москвы

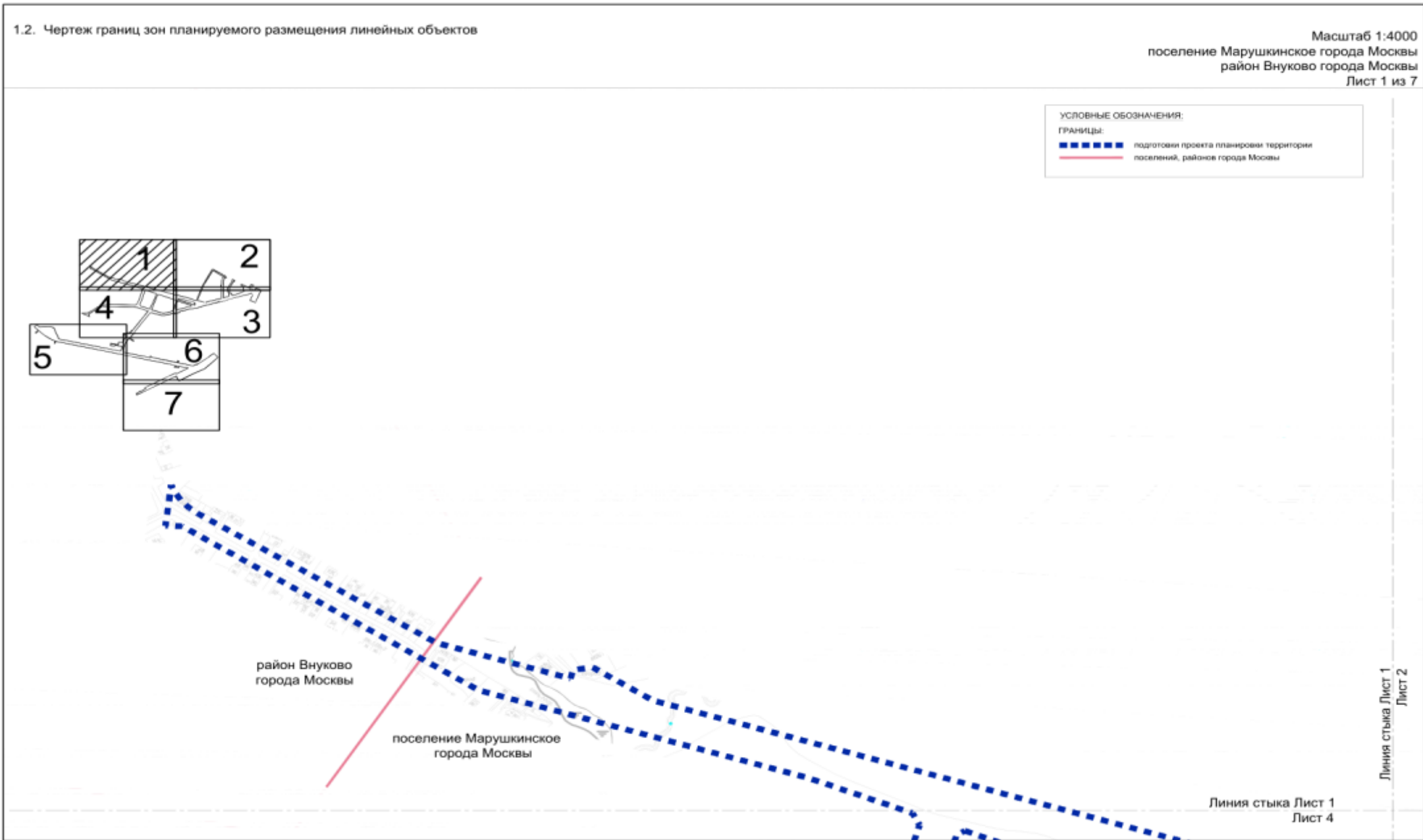


район Внуково
 города Москвы

поселение Марушкинское
 города Москвы

Линия стыка Лист 1
 Лист 4

Линия стыка Лист 1
 Лист 2






Масштаб 1:4000
 поселение Внуковское города Москвы
 поселение Марушкинское города Москвы
 район Внуково города Москвы
 Лист 2 из 7

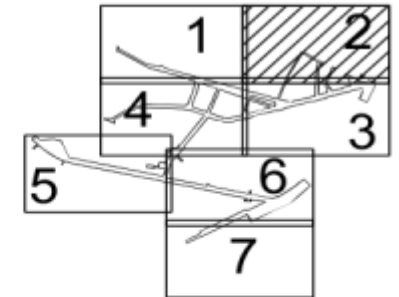
УСЛОВНЫЕ ОБОЗНАЧЕНИЯ:

ГРАНИЦЫ:

-  подготовка проекта планировки территории поселений, районов города Москвы
-  зон планируемого размещения линейных объектов

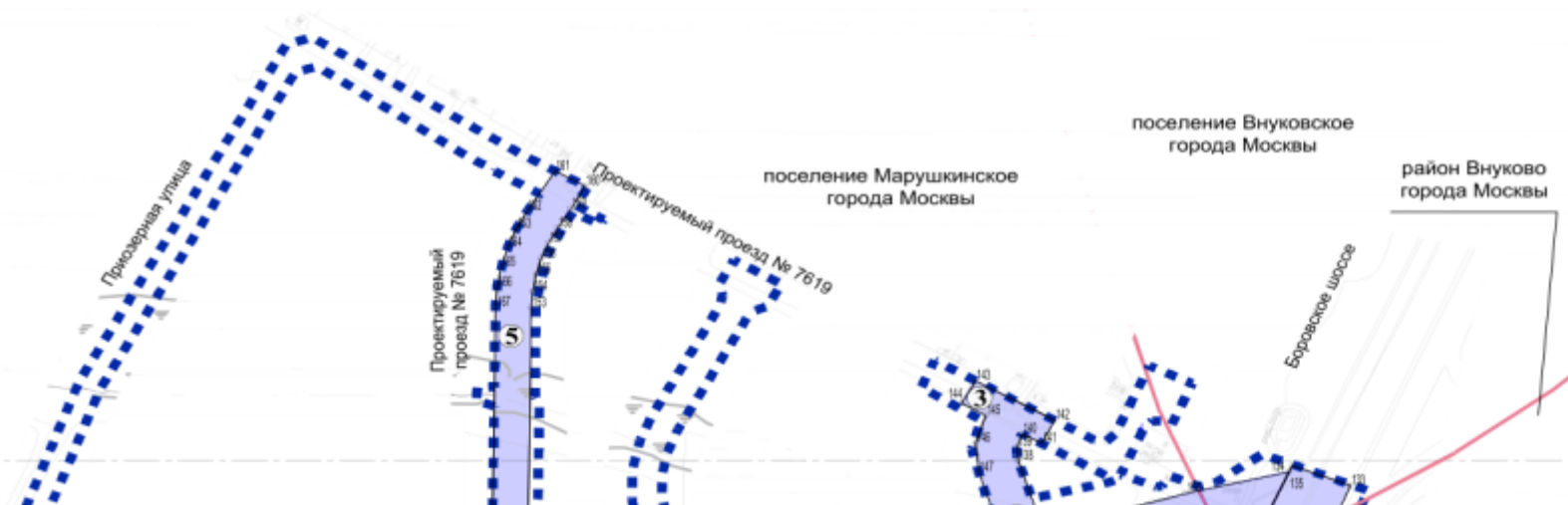
ЗОНЫ ПЛАНИРУЕМОГО РАЗМЕЩЕНИЯ ЛИНЕЙНЫХ ОБЪЕКТОВ:

-  объектов улично-дорожной сети
-  номер зоны планируемого размещения линейных объектов
-  номер характерной точки границы зон планируемого размещения линейных объектов



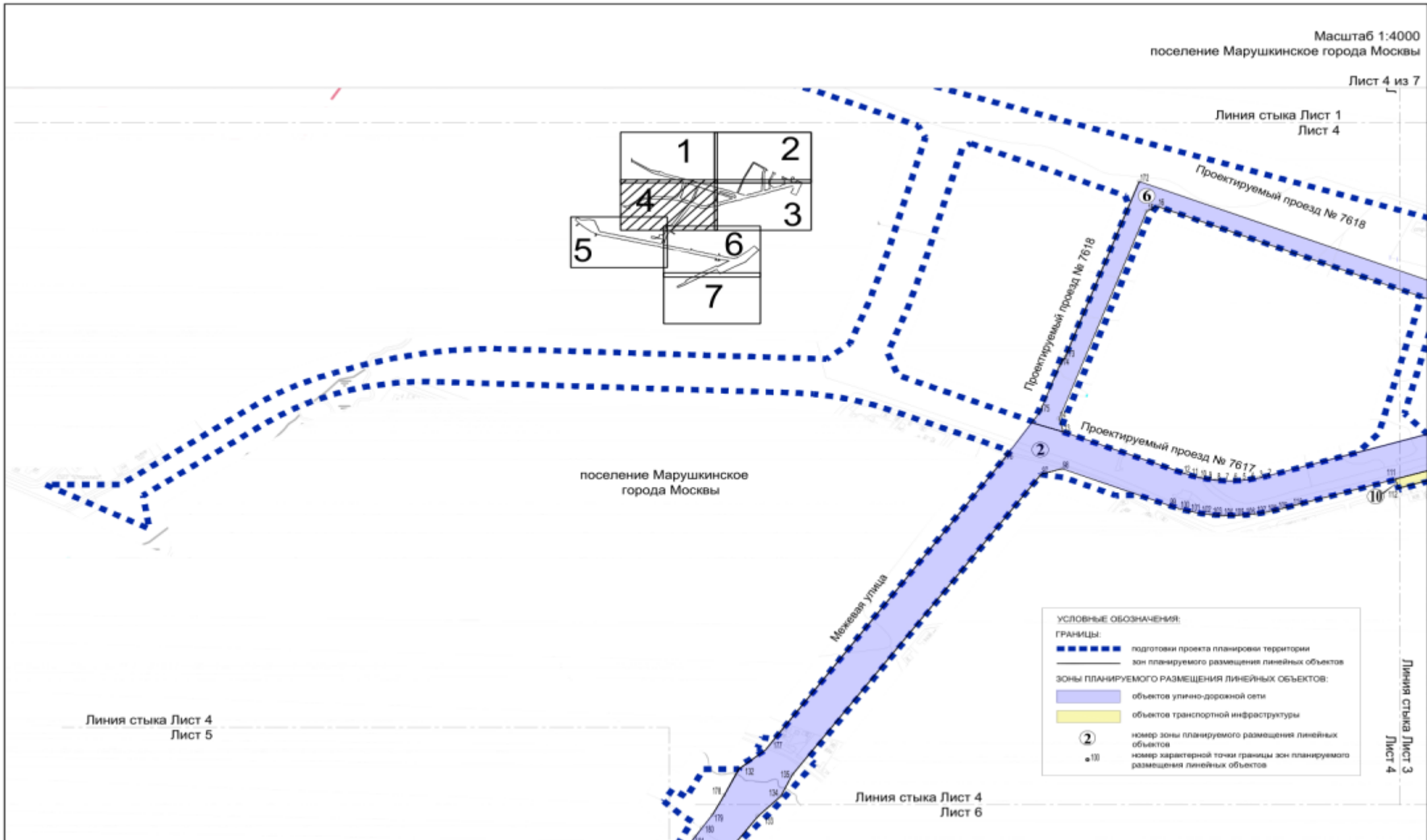
Линия стыка Лист 1
Лист 2

Линия стыка Лист 2
Лист 3

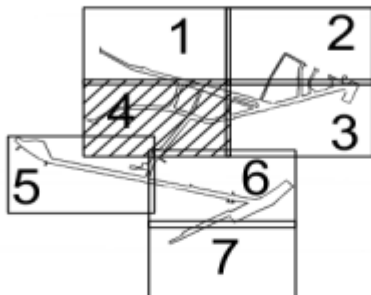


Масштаб 1:4000
поселение Марушкинское города Москвы

Лист 4 из 7



Линия стыка Лист 1
Лист 4



поселение Марушкинское
города Москвы

Проектируемый проезд № 7618

Проектируемый проезд № 7618

Проектируемый проезд № 7617

Межевая улица

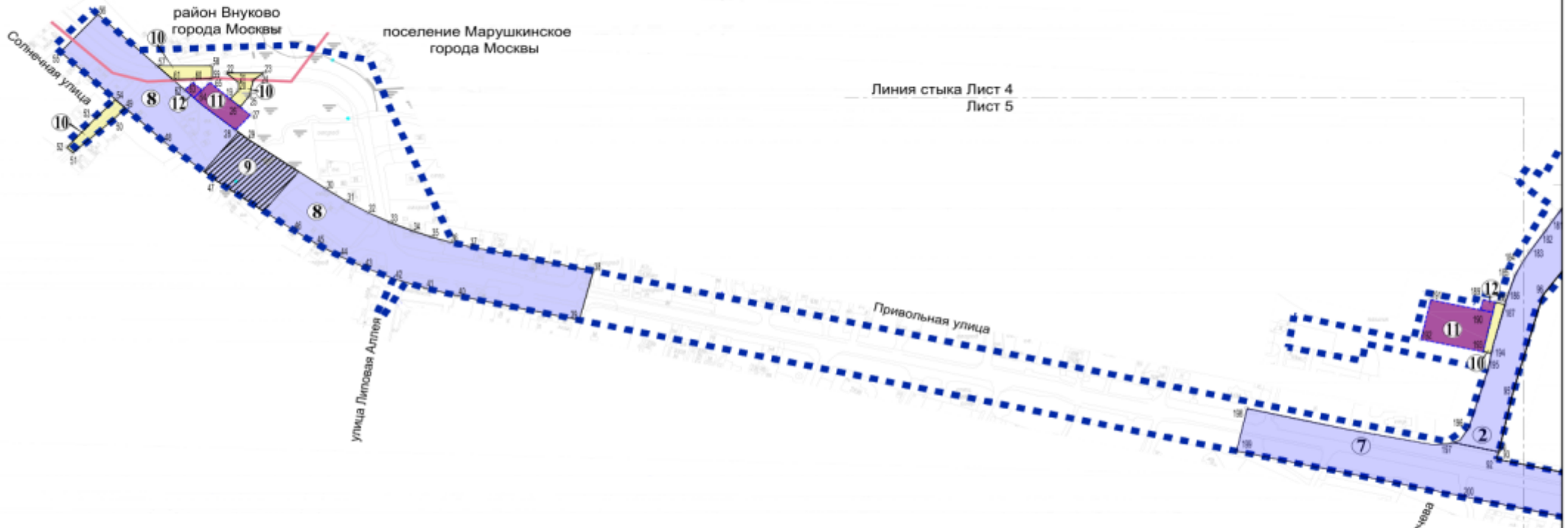
Линия стыка Лист 4
Лист 5

Линия стыка Лист 4
Лист 6

Линия стыка Лист 3
Лист 4

УСЛОВНЫЕ ОБОЗНАЧЕНИЯ:

ГРАНИЦЫ:	
	границы территории подготовки проекта планировки
	границы зон планируемого размещения линейных объектов
ЗОНЫ ПЛАНИРУЕМОГО РАЗМЕЩЕНИЯ ЛИНЕЙНЫХ ОБЪЕКТОВ:	
	объектов улично-дорожной сети
	объектов транспортной инфраструктуры
	номер зоны планируемого размещения линейных объектов
	номер характерной точки границы зон планируемого размещения линейных объектов



УСЛОВНЫЕ ОБОЗНАЧЕНИЯ:

ГРАНИЦЫ:

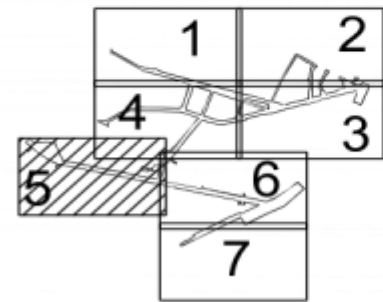
- - - - - границы территории подготовки проекта планировки поселений, районов города Москвы
- - - - - границы зон планируемого размещения объектов капитального строительства, проектируемых в составе линейных объектов

ЗОНЫ ПЛАНИРУЕМОГО РАЗМЕЩЕНИЯ ЛИНЕЙНЫХ ОБЪЕКТОВ:

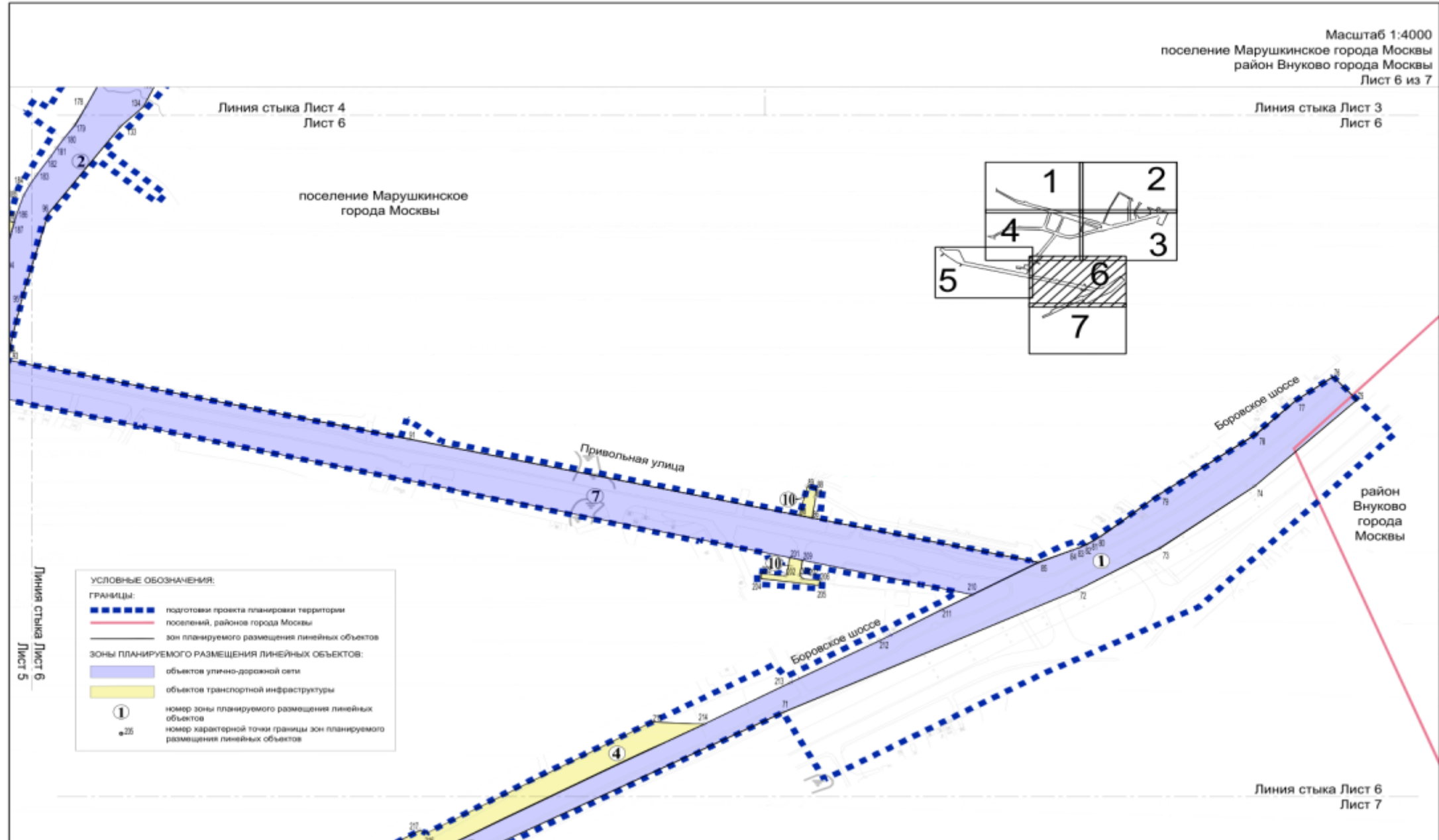
- объектов улично-дорожной сети
- объектов транспортной инфраструктуры
- объектов дорожно-мостового строительства
- объектов инженерной инфраструктуры

7 номер зоны планируемого размещения линейных объектов

II номер характерной точки границы зон планируемого размещения линейных объектов




Масштаб 1:4000
поселение Марушкинское города Москвы
район Внуково города Москвы
Лист 6 из 7



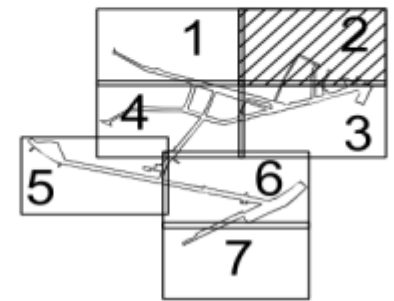
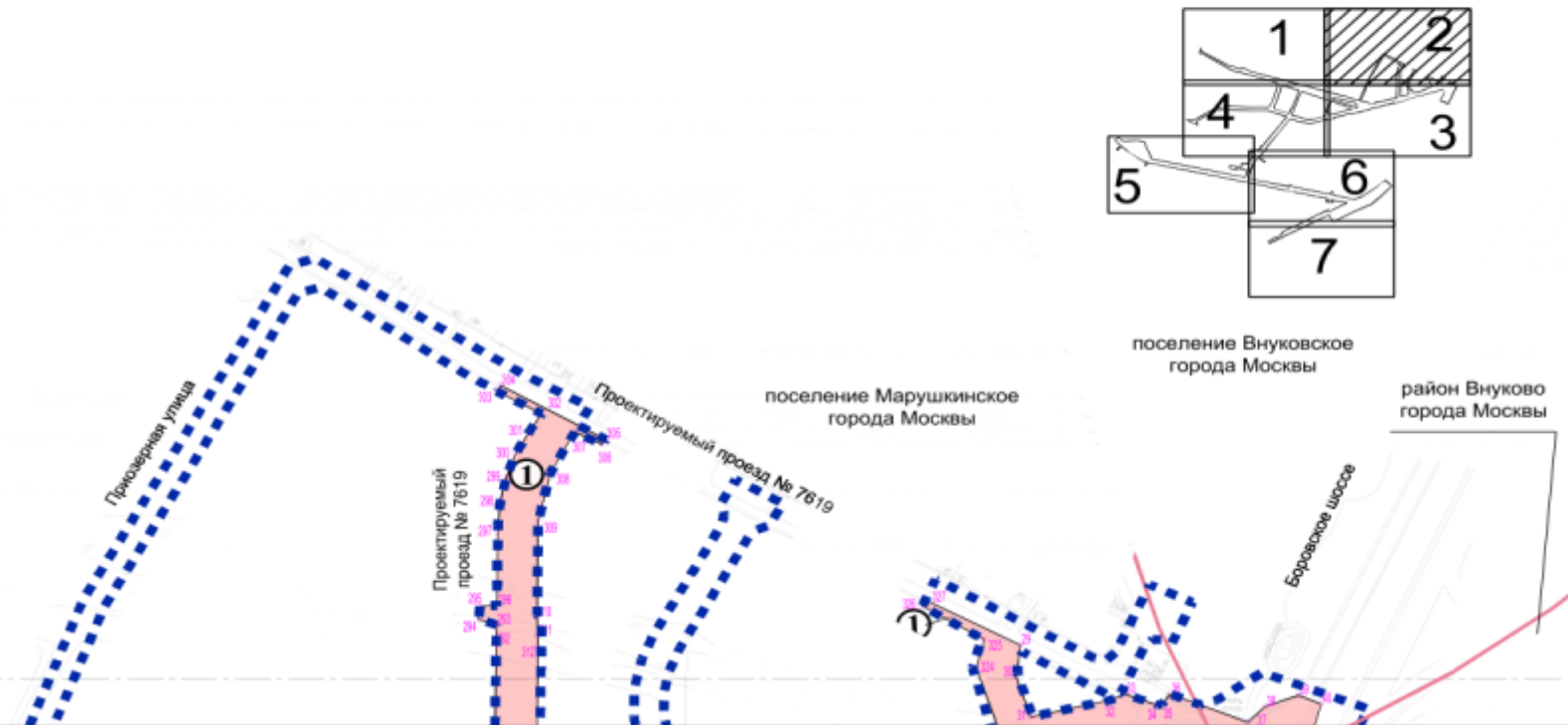
1.3. Чертеж границ зон планируемого размещения линейных объектов, подлежащих реконструкции в связи с изменением их местоположения

Масштаб 1:4000
поселение Марушкинское города Москвы
район Внуково города Москвы
Лист 1 из 7



УСЛОВНЫЕ ОБОЗНАЧЕНИЯ:

ГРАНИЦЫ:	
	подготовки проекта планировки территории
	поселений, районов города Москвы
	зон планируемого размещения линейных объектов
ЗОНЫ ПЛАНИРУЕМОГО РАЗМЕЩЕНИЯ ЛИНЕЙНЫХ ОБЪЕКТОВ:	
	объектов инженерной инфраструктуры
	номера характерных точек границ зон планируемого размещения линейных объектов
	номер зоны планируемого размещения линейных объектов

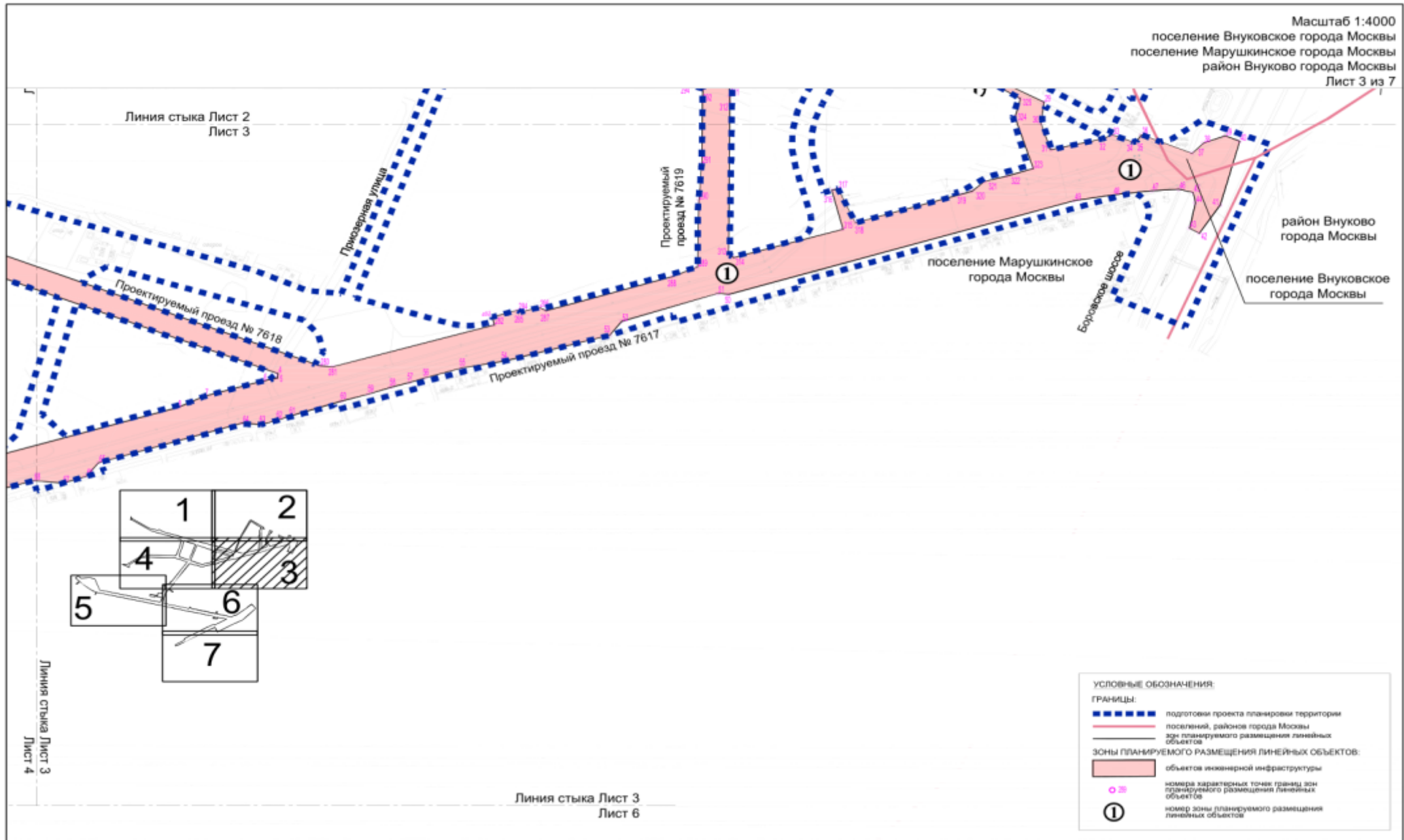


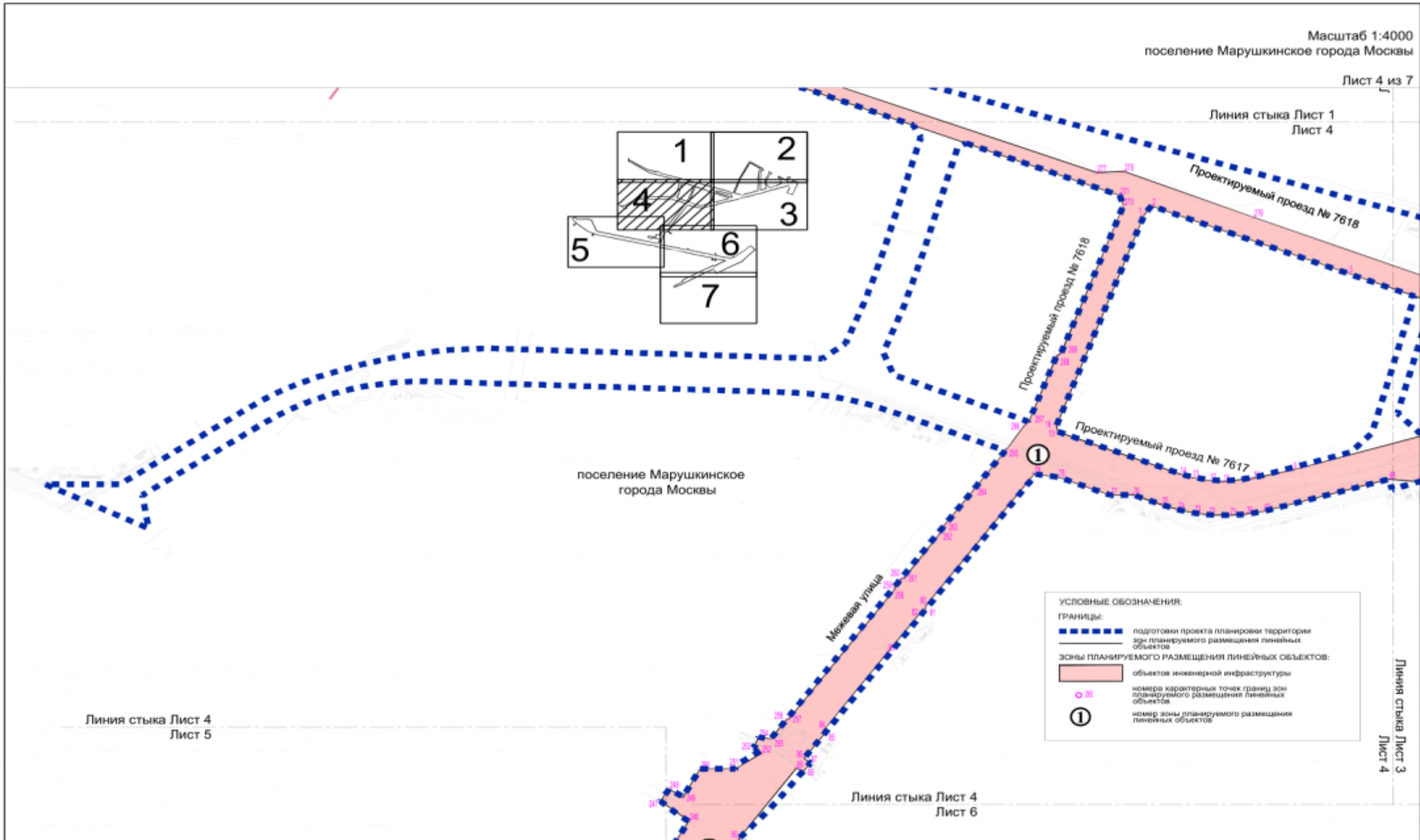
поселение Внуковское
 города Москвы

район Внуково
 города Москвы

Линия стыка Лист 1
 Лист 2

Линия стыка Лист 2
 Лист 3



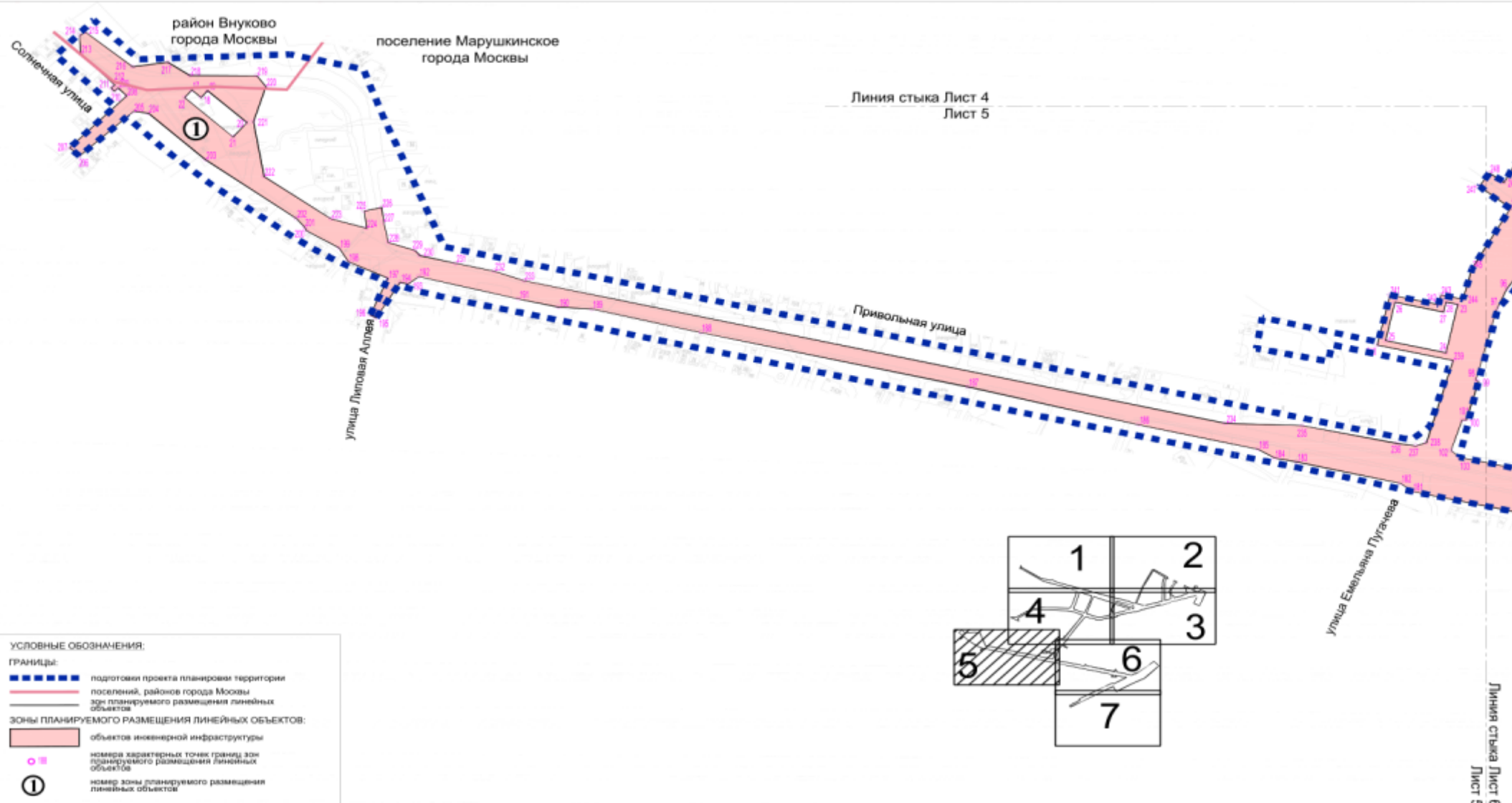


УСЛОВНЫЕ ОБОЗНАЧЕНИЯ:

ГРАНИЦЫ:	
	подготовка проекта планировки территории зоне планируемого размещения линейных объектов
ЗОНЫ ПЛАНИРУЕМОГО РАЗМЕЩЕНИЯ ЛИНЕЙНЫХ ОБЪЕКТОВ:	
	объектов инженерной инфраструктуры
	номера характерных точек границ зон планируемого размещения линейных объектов
	номер зоны планируемого размещения линейных объектов

Линия стыка Лист 3
Лист 4

Масштаб 1:4000
поселение Марушкинское города Москвы
район Внуково города Москвы
Лист 5 из 7






Линия стыка Лист 4
Лист 6

Линия стыка Лист 3
Лист 6



поселение Марушкинское
города Москвы

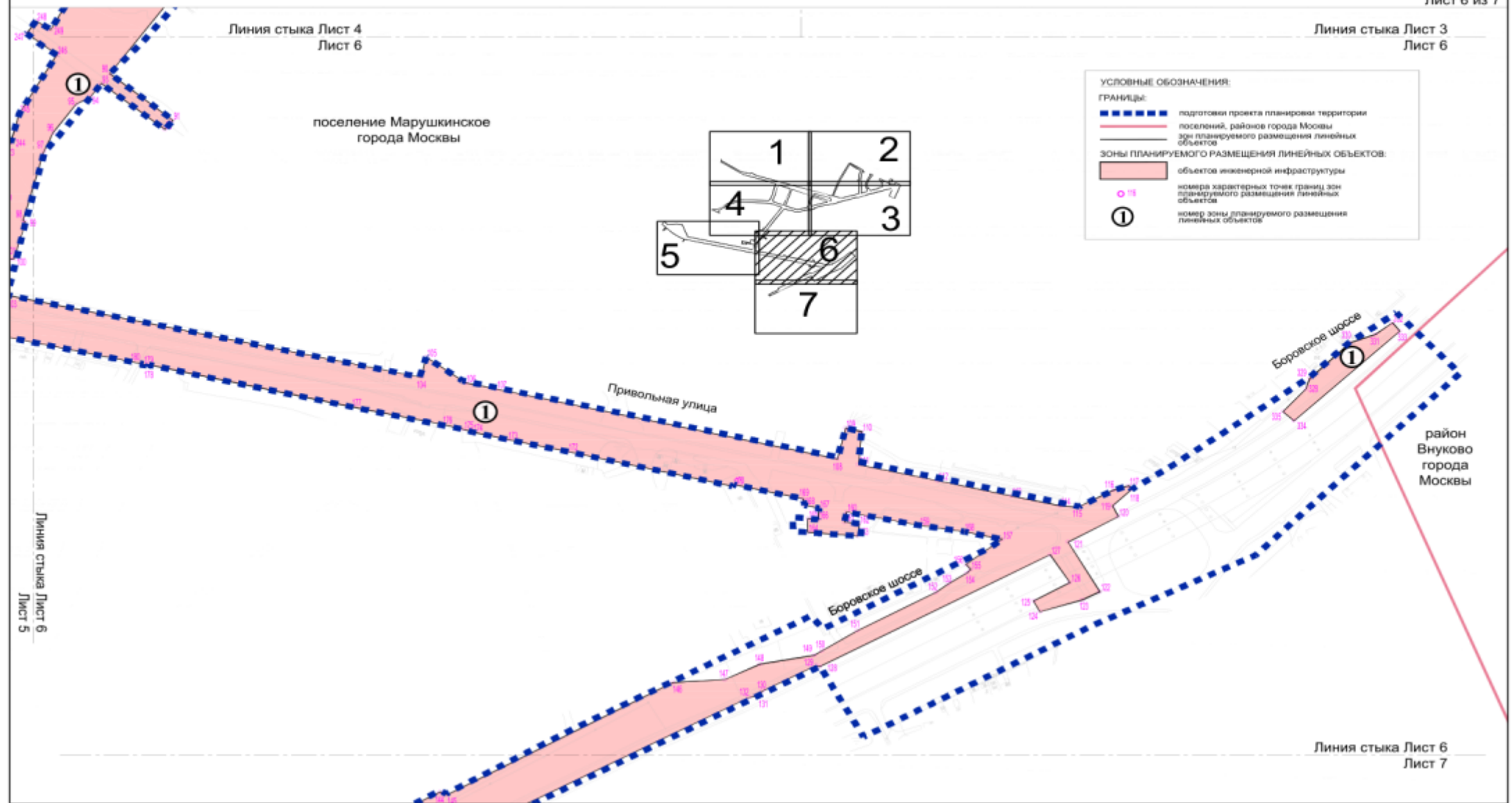
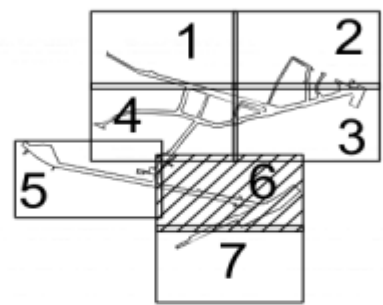
УСЛОВНЫЕ ОБОЗНАЧЕНИЯ:

ГРАНИЦЫ:

-  подготовка проекта планировки территории
-  поселений, районов города Москвы
-  зоны планируемого размещения линейных объектов

ЗОНЫ ПЛАНИРУЕМОГО РАЗМЕЩЕНИЯ ЛИНЕЙНЫХ ОБЪЕКТОВ:

-  объекты инженерной инфраструктуры
-  номера характерных точек границ зон планируемого размещения линейных объектов
-  номер зоны планируемого размещения линейных объектов



район Внуково
города Москвы

Линия стыка Лист 6
Лист 7

