








Схема расположения границ публичного сервитута на кадастровом плане территории по адресу:
г. Москва, внутригородское муниципальное образование Выхино-Жулебино, улица Хлодыстова, земельный участок 16/2/1 (зоны 1.1, 1.2, 1.3)
(ППТ района Выхино-Жулебино мкр. 128Б-В) (ЮВАО)



Каталог координаты характерных точек
границ образуемого сервитута
Система координат - ПМСК Москвы):

Имя точки	X, м	Y, м
:ЗУ(1) (площадь 7 кв.м)		
1	5608,26	19571,16
2	5605,48	19569,49
3	5606,01	19571,57
4	5605,72	19575,4
1	5608,26	19571,16
:ЗУ(2) (площадь 642 кв.м)		
5	5619,17	19598,66
6	5624,05	19590,11
7	5653,04	19607,85
8	5657,34	19600,55
9	5624,62	19580,96
10	5616,85	19576,31
11	5613,83	19581,32
12	5605,64	19576,41
13	5605,27	19581,36
14	5609,2	19583,62
15	5604,47	19591,8
16	5604,24	19594,9
17	5615,95	19601,53
18	5617,84	19598,36
5	5619,17	19598,66
:ЗУ(3) (площадь 562 кв.м)		
19	5668,55	19503,44
20	5671,77	19505,29
21	5677,83	19504,89
22	5684,2	19493,8
23	5684,43	19491,34
24	5685,5	19487,94
25	5665,37	19490,98

Имя точки	X, м	Y, м
26	5666,2	19494
27	5668,33	19493,67
28	5668,83	19495,72
29	5665,44	19501,21
30	5664,1	19501,3
31	5660,49	19506,71
32	5662,99	19508,21
33	5630,79	19561,22
34	5627,19	19567,16
35	5664,16	19588,99
36	5665,05	19587,48
37	5658,76	19583,79
38	5641,44	19572,45
39	5632,12	19566,17
40	5633,76	19562,8
19	5668,55	19503,44
:ЗУ(4) (площадь 85 кв.м)		
41	5646,44	19498,3
42	5650,97	19489,73
43	5649,32	19486,73
44	5649,36	19486,63
45	5645,3	19484,4
46	5639,77	19494,3
41	5646,44	19498,3
:ЗУ(5) (площадь 32 кв.м)		
47	5718,54	19496,75
48	5719,48	19495,16
49	5702,87	19485,32
50	5700,79	19485,63
47	5718,54	19496,75

- Условные обозначения:
-  - граница кадастрового квартала
 -  - граница земельных участков, сведения о которых содержатся в ЕГРН
 -  - границы ОКС
 -  - граница земельного участка, предоставленного под строительство многоквартирного дома в целях реализации Программы реновации
 -  - обозначение испрашиваемого земельного участка
 -  - граница испрашиваемого земельного участка
 -  - обозначение поворотной точки границы испрашиваемого земельного участка

Площадь земельных участков - 1 328 м²
 Контур :ЗУ(1) - 7 м²
 Контур :ЗУ(1) - 643 м²
 Контур :ЗУ(1) - 562 м²
 Контур :ЗУ(1) - 85 м²
 Контур :ЗУ(1) - 32 м²

Масштаб
1:1000