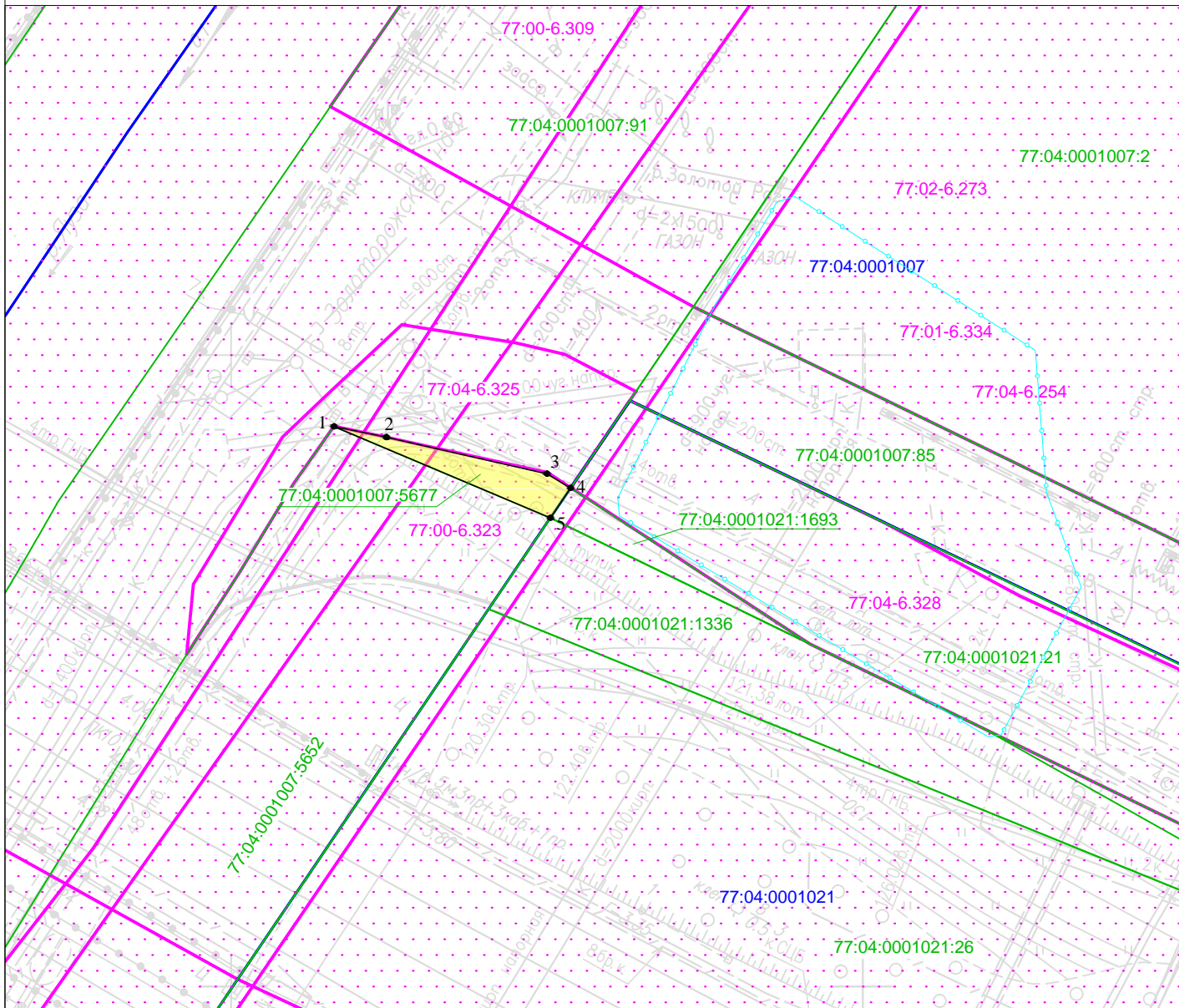


Графическое описание местоположения границ публичного сервитута в целях складирования строительных и иных материалов, размещения временных или вспомогательных сооружений и (или) строительной техники, которые необходимы для обеспечения строительства, реконструкции объектов инфраструктуры железнодорожного транспорта общего пользования федерального значения по проекту «Реконструкция участка Москва-Пассажирская-Курская (вкл.) - Москва - Товарная - Курская - Карачарово (искл.) со строительством дополнительных главных путей», расположенного в границах земельного участка с кадастровым номером 77:04:0001007:5677, государственная собственность на который не разграничена, не обремененного правами третьих лиц





Масштаб 1:500

Условные обозначения:

77:04:0001021 Номер кадастрового квартала

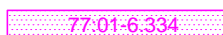
77:04:0001007:5677 Кадастровый номер земельного участка


 Проектная граница публичного сервитута

 Граница земельного участка, сведения о котором содержатся в Едином государственном реестре недвижимости

 Граница кадастрового квартала

1 ● Характерная точка проектной границы публичного сервитута

 77:01-6.334 Граница зоны с особыми условиями использования территории

 Проектное местоположение объекта инфраструктуры (ограждение)

<p align="center">Графическое описание местоположения границ публичного сервитута в целях складирования строительных и иных материалов, размещения временных или вспомогательных сооружений и (или) строительной техники, которые необходимы для обеспечения строительства, реконструкции объектов инфраструктуры железнодорожного транспорта общего пользования федерального значения по проекту «Реконструкция участка Москва-Пассажирская-Курская (вкл.) - Москва - Товарная - Курская - Карачарово (искл.) со строительством дополнительных главных путей», расположенного в границах земельного участка с кадастровым номером 77:04:0001007:5677, государственная собственность на который не разграничена, не обремененного правами третьих лиц</p>				
<p>Местоположение земельного участка (публичного сервитута)</p>		<p align="center"><i>г. Москва, Золоторожская набережная</i></p>		
<p align="center">Система координат</p>		<p align="center"><i>МСК Москвы</i></p>		
<p align="center">Площадь</p>		<p align="center"><i>33 кв.м</i></p>		
<p align="center">Перечень характерных точек</p>				
<p align="center">Обозначение характерных точек границы</p>	<p align="center">Координаты, м</p>		<p align="center">Метод определения координат характерной точки</p>	<p align="center">Средняя квадратическая погрешность положения характерной точки (Мт)м</p>
	<p align="center">X</p>	<p align="center">Y</p>		
1	9344,36	10858,13	<p align="center">Аналитический метод</p>	0.10
2	9343,50	10862,28		0.10
3	9340,61	10874,99		0.10
4	9339,48	10876,87		0.10
5	9337,12	10875,27		0.10
1	9344,36	10858,13		0.10