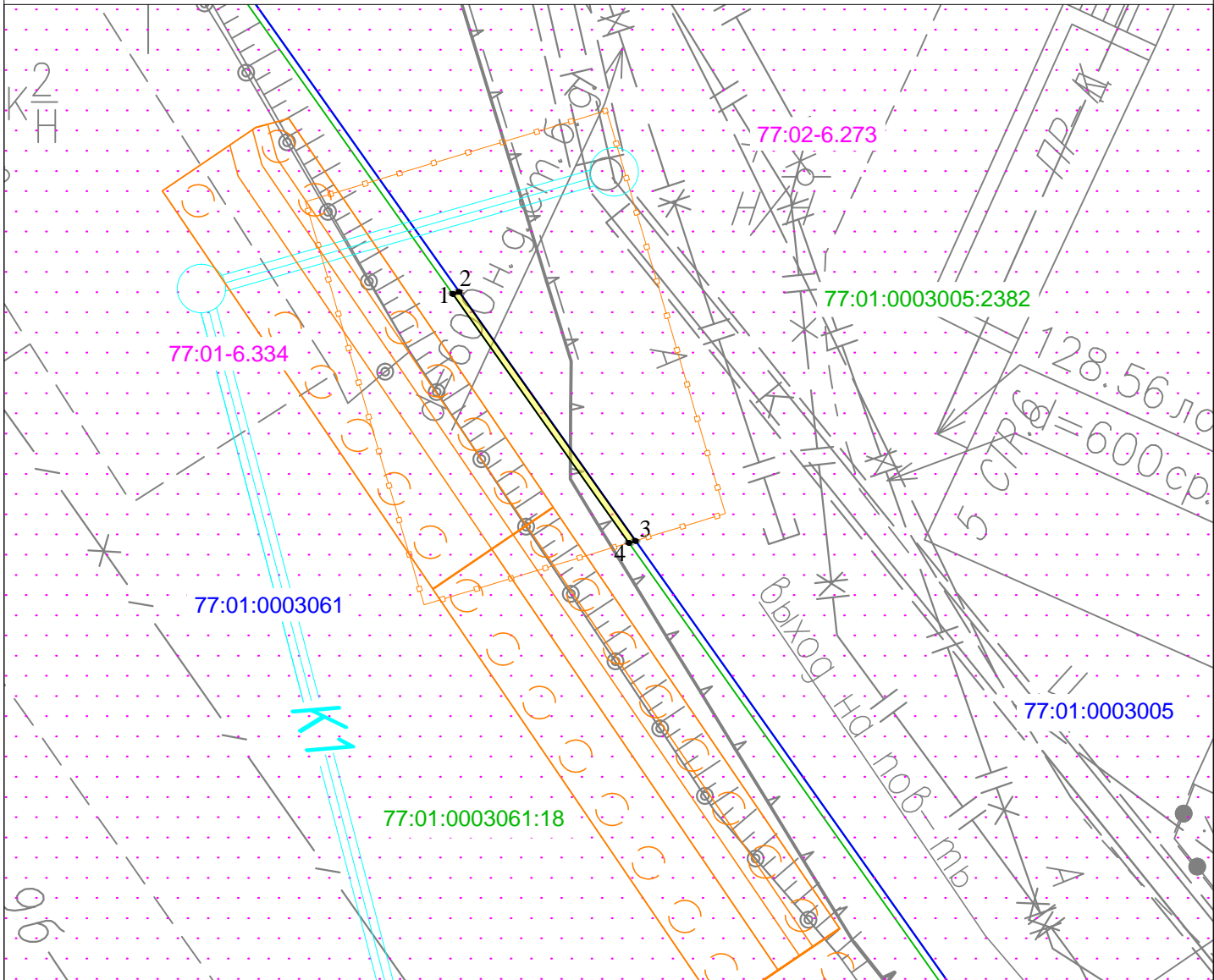



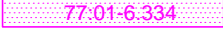




Графическое описание местоположения границ публичного сервитута в целях складирования строительных и иных материалов, размещения временных или вспомогательных сооружений и (или) строительной техники, которые необходимы для обеспечения строительства, реконструкции объектов инфраструктуры железнодорожного транспорта общего пользования федерального значения по проекту «Реконструкция участка Москва-Пассажирская-Курская (вкл.) - Москва - Товарная - Курская - Карачарово (искл.) со строительством дополнительных главных путей», расположенного в границах кадастрового квартала 77:01:0003061



Масштаб 1:200

Условные обозначения:

- |   |   |
|---|---|
| 70:01:0003005   | Номер кадастрового квартала   |
| 70:01:0003005:2494  | Кадастровый номер земельного участка  |
|  | Проектная граница публичного сервитута  |
|  | Граница земельного участка, сведения о котором содержатся в Едином государственном реестре недвижимости |
|  | Граница кадастрового квартала   |
| 1•  | Характерная точка проектной границы публичного сервитута  |
|  | Граница зоны с особыми условиями использования территории   |
|  | Проектное местоположение объекта инфраструктуры (стройплощадка)   |
|  | Проектное местоположение объекта инфраструктуры (канализация)   |

<p align="center"><b>Графическое описание местоположения границ публичного сервитута в целях складирования строительных и иных материалов, размещения временных или вспомогательных сооружений и (или) строительной техники, которые необходимы для обеспечения строительства, реконструкции объектов инфраструктуры железнодорожного транспорта общего пользования федерального значения по проекту «Реконструкция участка Москва-Пассажирская-Курская (вкл.) - Москва - Товарная - Курская - Карачарово (искл.) со строительством дополнительных главных путей», расположенного в границах кадастрового квартала 77:01:0003061</b></p>				
<p><b>Местоположение земельного участка (публичного сервитута)</b></p>	<p align="center"><i>г. Москва, пер. Нижний Сусальный</i></p>			
<p align="center"><b>Система координат</b></p>		<p align="center"><i>МСК Москвы</i></p>		
<p align="center"><b>Площадь</b></p>		<p align="center"><i>2 кв.м</i></p>		
<p align="center"><b>Перечень характерных точек</b></p>				
<p align="center"><b>Обозначение характерных точек границы</b></p>	<p align="center"><b>Координаты, м</b></p>		<p align="center"><b>Метод определения координат характерной точки</b></p>	<p align="center"><b>Средняя квадратическая погрешность положения характерной точки (Mт)м</b></p>
	<p align="center"><b>X</b></p>	<p align="center"><b>Y</b></p>		
1	10240,06	10359,42	<p align="center">Аналитический метод</p>	0.10
2	10240,12	10359,61		0.10
3	10232,41	10365,07		0.10
4	10232,35	10364,87		0.10
1	10240,06	10359,42		0.10