




Схема границ земель и земельных участков, запрашиваемых для использования в целях размещения объектов, размещение которых осуществляется без предоставления земельных участков и установления сервитутов на кадастровом плане территорий по адресу: город Москва, район Некрасовка, ул. Рождественская, дом 33 (напротив)

Земельный участок с кадастровым номером 77:16:0010105:40185

Условные обозначения:
 Граница земельного участка, предоставленного под строительство (кадастровый номер 77:16:0010105:40185)
 Граница испрашиваемого земельного участка
 Обозначение поворотных точек границ испрашиваемых земельных участков

: ЧЗУ1

Границы земельного участка с кадастровым номером 77:16:0010105:9129

Границы земельного участка с кадастровым номером 77:16:0010105:9135

Каталог координат точек границ частей земельных участков, запрашиваемых для использования		
Вид объектов, планируемых к размещению на запрашиваемых участках	1. Линейно-кабельные сооружения связи	
	в соответствии с п.5(1)б. 636-ПП от 13.11.2012	
Кадастровые номера земельных участков (в случае наличия)	77:16:0010105:9135 и 77:16:0010105:9129	
№ точки	Координаты точки	
	X	Y
ЧЗУ1		
1	4206.09	27259.68
2	4220.84	27270.06
3	4217.19	27287.55
4	4201.06	27286.49
5	4199.21	27304.18
6	4198.17	27330.79
7	4212.19	27331.30
8	4211.04	27364.71
9	4201.47	27366.31
10	4201.56	27363.81
11	4209.10	27362.63
12	4210.11	27333.22
13	4196.10	27332.72
14	4197.23	27303.85
15	4199.30	27284.37
16	4215.59	27285.45
17	4218.61	27270.94
18	4204.88	27261.28