






Схема расположения границ публичного сервитута, испрашиваемого в целях устройства пересечений железнодорожных путей с автомобильными дорогами в границах земельного участка с кадастровым номером 77:04:0003018:6070, находящимся в государственной или муниципальной собственности, необходимого для реализации проекта «Развитие железнодорожной инфраструктуры Московской железной дороги на Курском направлении. III и IV главные пути Москва-Пассажирская-Курская-Люблино. Этап 1 «III и IV главные пути Москва-Пассажирская-Люблино»»



Масштаб 1:1000

Условные обозначения:

- |   |   |
|---|---|
| 77:04:0003018   | Номер кадастрового квартала   |
| 77:04:0003018:6070  | Кадастровый номер земельного участка                                    |
|  | Проектная граница публичного сервитута                                  |
|  | Граница зоны с особыми условиями использования территории               |
|  | Граница земельного участка, сведения о котором содержатся в ЕГРН        |
|  | Граница кадастрового квартала   |
| 1●  | Характерная точка проектной границы публичного сервитута                |
|  | Проектное местоположение инженерного сооружения (сеть электроснабжения) |

<p align="center"><b>Схема расположения границ публичного сервитута, испрашиваемого в целях устройства пересечений железнодорожных путей с автомобильными дорогами в границах земельного участка с кадастровым номером 77:04:0003018:6070, находящимся в государственной или муниципальной собственности, необходимого для реализации проекта «Развитие железнодорожной инфраструктуры Московской железной дороги на Курском направлении. III и IV главные пути Москва-Пассажирская-Курская-Люблино. Этап 1 «III и IV главные пути Москва-Пассажирская-Люблино»»</b></p>				
<p><b>Местоположение земельного участка (публичного сервитута)</b></p>	<p align="center"><i>Российская Федерация, г. Москва, ул. Шоссейная</i></p>			
<p align="center"><b>Система координат</b></p>		<p align="center"><i>МСК Москвы</i></p>		
<p align="center"><b>Площадь</b></p>		<p align="center"><i>266 кв.м.</i></p>		
<p align="center"><b>Перечень характерных точек</b></p>				
<p align="center"><b>Обозначение характерных точек границы</b></p>	<p align="center"><b>Координаты, м</b></p>		<p align="center"><b>Метод определения координат характерной точки</b></p>	<p align="center"><b>Средняя квадратическая погрешность положения характерной точки (M<sub>t</sub>)м</b></p>
	<p align="center"><b>X</b></p>	<p align="center"><b>Y</b></p>		
1	2740,97	14763,74	<p align="center">Аналитический метод</p>	0.10
2	2730,71	14769,25		0.10
3	2721,51	14773,85		0.10
4	2712,72	14777,79		0.10
5	2694,84	14786,00		0.10
6	2669,41	14797,65		0.10
7	2643,26	14809,75		0.10
8	2626,24	14816,51		0.10
9	2625,24	14814,14		0.10
1	2740,97	14763,74		0.10









Схема расположения границ публичного сервитута, испрашиваемого в целях устройства пересечений железнодорожных путей с автомобильными дорогами в границах земельного участка с кадастровым номером 77:04:0003018:6074, находящимся в государственной или муниципальной собственности, необходимого для реализации проекта «Развитие железнодорожной инфраструктуры Московской железной дороги на Курском направлении. III и IV главные пути Москва-Пассажирская-Курская-Люблино. Этап 1 «III и IV главные пути Москва-Пассажирская-Люблино»»



Масштаб 1:1500

Условные обозначения:

- 77:04:0003018      Номер кадастрового квартала
- 77:04:0003018:6074      Кадастровый номер земельного участка
-       Проектная граница публичного сервитута
-       Граница зоны с особыми условиями использования территории
-       Граница земельного участка, сведения о котором содержатся в ЕГРН
-       Граница кадастрового квартала
-       Характерная точка проектной границы публичного сервитута
-       Проектное местоположение инженерного сооружения (сеть водоотведения)

<p align="center"><b>Схема расположения границ публичного сервитута, испрашиваемого в целях устройства пересечений железнодорожных путей с автомобильными дорогами в границах земельного участка с кадастровым номером 77:04:0003018:6074, находящимся в государственной или муниципальной собственности, необходимого для реализации проекта «Развитие железнодорожной инфраструктуры Московской железной дороги на Курском направлении. III и IV главные пути Москва-Пассажирская-Курская-Люблино. Этап 1 «III и IV главные пути Москва-Пассажирская-Люблино»»</b></p>				
<b>Местоположение земельного участка (публичного сервитута)</b>	Российская Федерация, г. Москва, ул. Полбина			
<b>Система координат</b>	МСК Москвы			
<b>Площадь</b>	1492 кв.м.			
<b>Перечень характерных точек</b>				
<b>Обозначение характерных точек границы</b>	<b>Координаты, м</b>		<b>Метод определения координат характерной точки</b>	<b>Средняя квадратическая погрешность положения характерной точки (M<sub>t</sub>)м</b>
	<b>X</b>	<b>Y</b>		
1	2625,24	14814,14	Аналитический метод	0.10
2	2610,68	14820,26		0.10
3	2611,47	14822,15		0.10
4	2569,20	14836,31		0.10
5	2524,38	14848,48		0.10
6	2490,85	14854,56		0.10
7	2457,03	14858,72		0.10
8	2423,03	14860,94		0.10
9	2388,96	14861,23		0.10
10	2374,56	14860,53		0.10
11	2375,81	14860,46		0.10
12	2415,73	14856,45		0.10
13	2445,47	14853,32		0.10
14	2488,67	14848,44		0.10
1	2625,24	14814,14		0.10