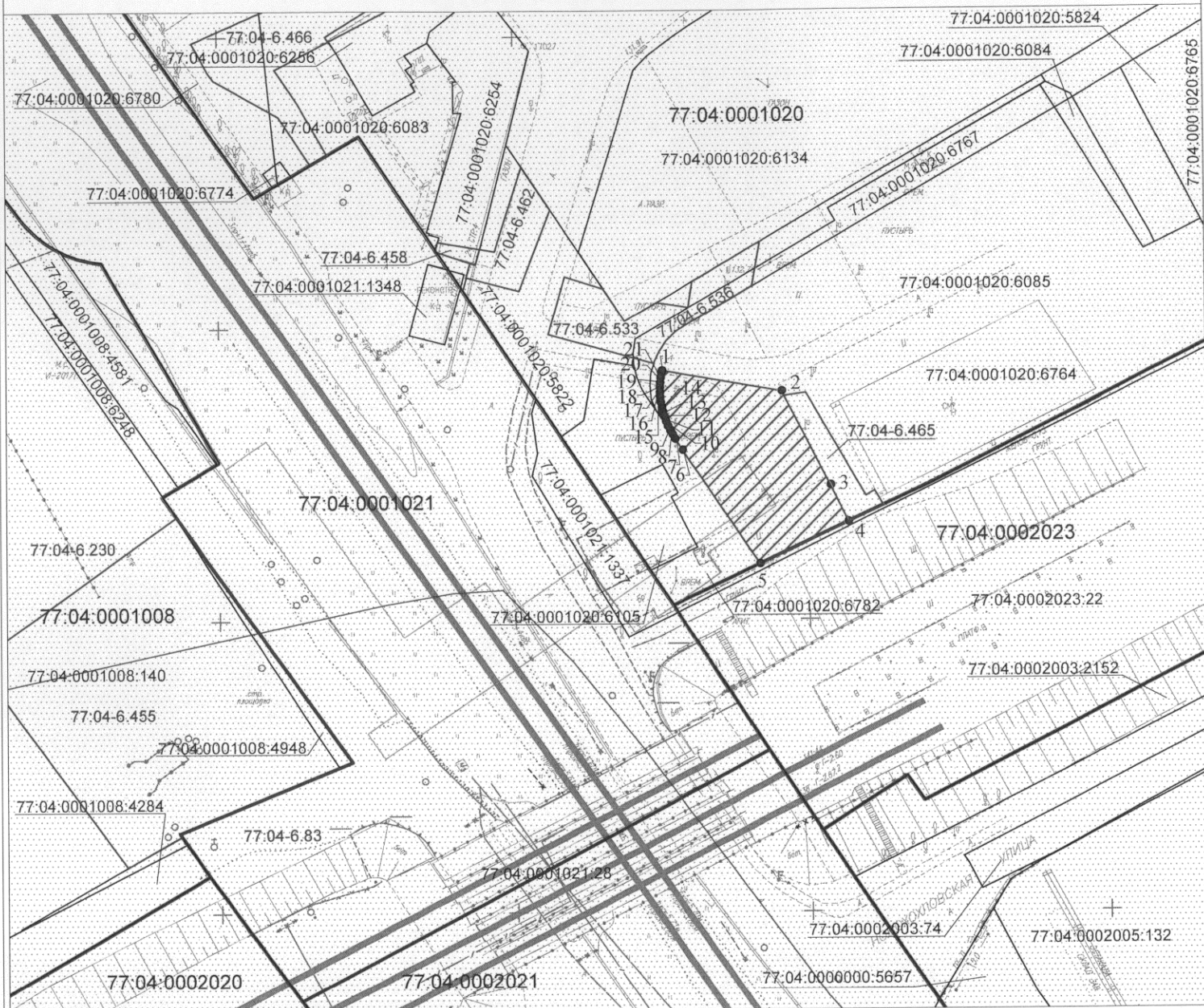


Схема расположения границ публичного сервитута, испрашиваемого в целях устройства пересечений железнодорожных путей с автомобильными дорогами, необходимых для объекта «Размещение нового остановочного пункта «Новохохловская» по объекту «Развитие железнодорожной инфраструктуры Московской железной дороги на Курском направлении. «III и IV главные пути Москва-Пассажирская-Курская-Люблино», реализуемого в рамках строительства III и IV главных путей Малого кольца Московской железной дороги на участке Москва -Пассажирская-Курская-Люблино , реконструкции объекта , расположенного в границах земельных участков с кадастровыми номерами 77:04:0001020:6085, 77:04:0001020:6764, государственная собственность на которые не разграничена , не обремененных правами третьих лиц



Масштаб 1:1000

Условные обозначения :






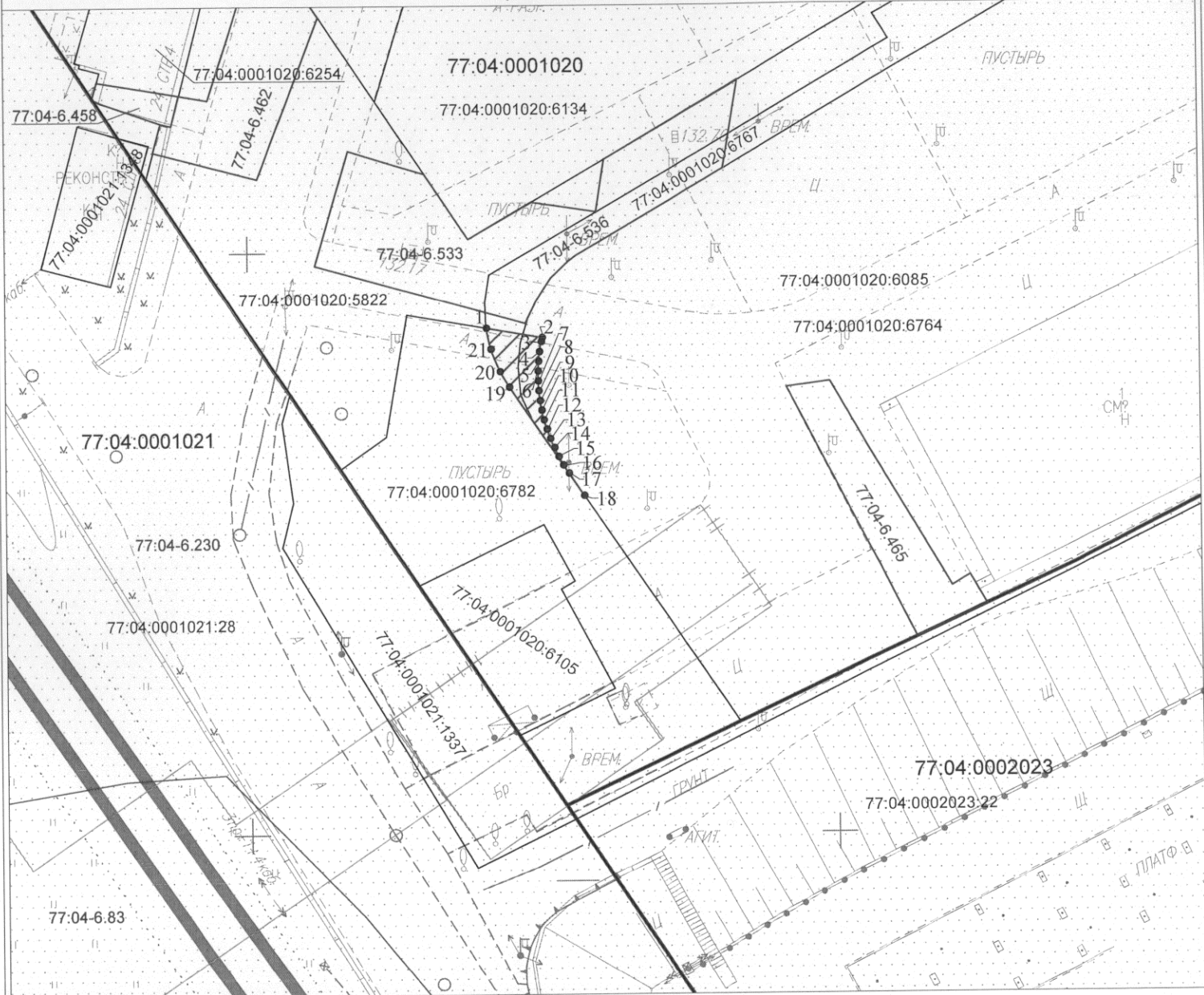
- 77:04:0001020 Номер кадастрового квартала
- 77:04:0001020:6764 Кадастровый номер земельного участка
-  Проектная граница публичного сервитута
-  Граница зоны с особыми условиями использования территории
-  Граница земельного участка , сведения о котором содержатся в ЕГРН
-  Граница кадастрового квартала
- 1 • Характерная точка проектной границы публичного сервитута
-  Проектное местоположение объекта инфраструктуры (контрольно-кассовый павильон)

Схема расположения границ публичного сервитута, испрашиваемого в целях устройства пересечений железнодорожных путей с автомобильными дорогами, необходимых для объекта «Размещение нового остановочного пункта «Новохохловская» по объекту «Развитие железнодорожной инфраструктуры Московской железной дороги на Курском направлении. «III и IV главные пути Москва-Пассажирская-Курская-Люблино», реализуемого в рамках строительства III и IV главных путей Малого кольца Московской железной дороги на участке Москва-Пассажирская-Курская-Люблино, реконструкции объекта, расположенного в границах земельных участков с кадастровыми номерами 77:04:0001020:6085, 77:04:0001020:6764, государственная собственность на которые не разграничена, не обремененных правами третьих лиц

Местоположение земельного участка (публичного сервитута)	г. Москва, ул. Новохохловская			
Система координат	МСК Москвы			
Площадь	590 кв.м			
Перечень характерных точек				
Обозначение характерных точек границы	Координаты, м		Метод определения координат характерной точки	Средняя квадратическая погрешность положения характерной точки (Мт)м
	X	Y		
1	6392,61	13624,98	Аналитический метод	0.10
2	6389,00	13645,46		0.10
3	6372,95	13653,70		0.10
4	6366,69	13656,71		0.10
5	6359,53	13641,61		0.10
6	6379,01	13628,46		0.10
7	6380,94	13627,17		0.10
8	6381,65	13626,72		0.10
9	6382,39	13626,31		0.10
10	6383,15	13625,94		0.10
11	6383,93	13625,61		0.10
12	6384,73	13625,33		0.10
13	6385,54	13625,09		0.10
14	6386,36	13624,90		0.10
15	6387,19	13624,76		0.10
16	6388,03	13624,66		0.10
17	6388,88	13624,61		0.10
18	6389,72	13624,61		0.10
19	6390,56	13624,66		0.10
20	6391,40	13624,75		0.10
21	6392,24	13624,89		0.10
1	6392,61	13624,98	0.10	

Схема расположения границ публичного сервитута, испрашиваемого в целях устройства пересечений железнодорожных путей с автомобильными дорогами, необходимых для объекта «Размещение нового остановочного пункта «Новохохловская» по объекту «Развитие железнодорожной инфраструктуры Московской железной дороги на Курском направлении. «III и IV главные пути Москва-Пассажирская-Курская-Люблино», реализуемого в рамках строительства III и IV главных путей Малого кольца Московской железной дороги на участке Москва-Пассажирская-Курская-Люблино, реконструкции объекта, расположенного в границах земельных участков с кадастровыми номерами 77:04:0001020:6085, 77:04:0001020:6767, 77:04:0001020:6764, государственная собственность на которые не разграничена, не обремененных правами третьих лиц



Масштаб 1:500

Условные обозначения:






- 77:04:0001020 Номер кадастрового квартала
- 77:04:0001020:6764 Кадастровый номер земельного участка
-  Проектная граница публичного сервитута
-  Граница зоны с особыми условиями использования территории
-  Граница земельного участка, сведения о котором содержатся в ЕГРН
-  Граница кадастрового квартала
- 1 • Характерная точка проектной границы публичного сервитута
-  Проектное местоположение объекта инфраструктуры (контрольно-кассовый павильон)

Схема расположения границ публичного сервитута, испрашиваемого в целях устройства пересечений железнодорожных путей с автомобильными дорогами, необходимых для объекта «Размещение нового остановочного пункта «Новохохловская» по объекту «Развитие железнодорожной инфраструктуры Московской железной дороги на Курском направлении. «III и IV главные пути Москва-Пассажирская-Курская-Люблино», реализуемого в рамках строительства III и IV главных путей Малого кольца Московской железной дороги на участке Москва-Пассажирская-Курская-Люблино, реконструкции объекта, расположенного в границах земельных участков с кадастровыми номерами 77:04:0001020:6085, 77:04:0001020:6767, 77:04:0001020:6764, государственная собственность на которые не разграничена, не обремененных правами третьих лиц

Местоположение земельного участка (публичного сервитута)	г. Москва, ул. Новохохловская			
Система координат	МСК Москвы			
Площадь	24 кв.м			
Перечень характерных точек				
Обозначение характерных точек границы	Координаты, м		Метод определения координат характерной точки	Средняя квадратическая погрешность положения характерной точки (Мт)м
	X	Y		
1	6393,44	13620,24	Аналитический метод	0.10
2	6392,61	13624,98		0.10
3	6392,24	13624,89		0.10
4	6391,40	13624,75		0.10
5	6390,56	13624,66		0.10
6	6389,72	13624,61		0.10
7	6388,88	13624,61		0.10
8	6388,03	13624,66		0.10
9	6387,19	13624,76		0.10
10	6386,36	13624,90		0.10
11	6385,54	13625,09		0.10
12	6384,73	13625,33		0.10
13	6383,93	13625,61		0.10
14	6383,15	13625,94		0.10
15	6382,39	13626,31		0.10
16	6381,65	13626,72		0.10
17	6380,94	13627,17		0.10
18	6379,01	13628,46		0.10
19	6388,36	13622,16		0.10
20	6389,71	13621,38		0.10
21	6391,62	13620,62		0.10
1	6393,44	13620,24	0.10	