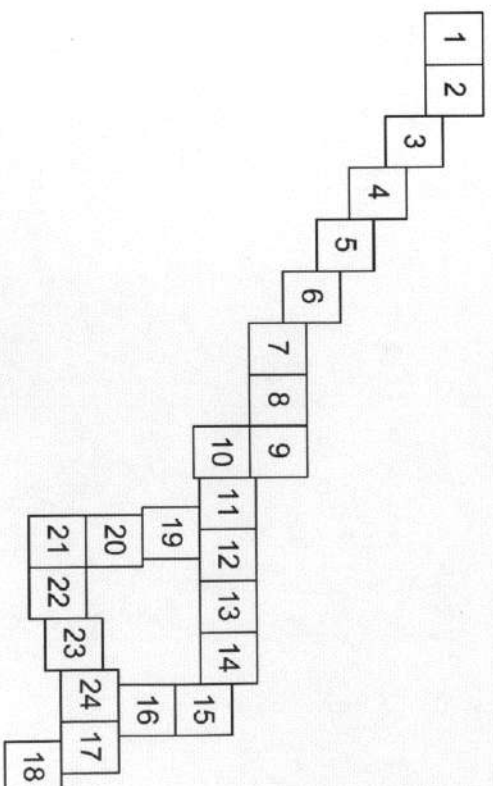
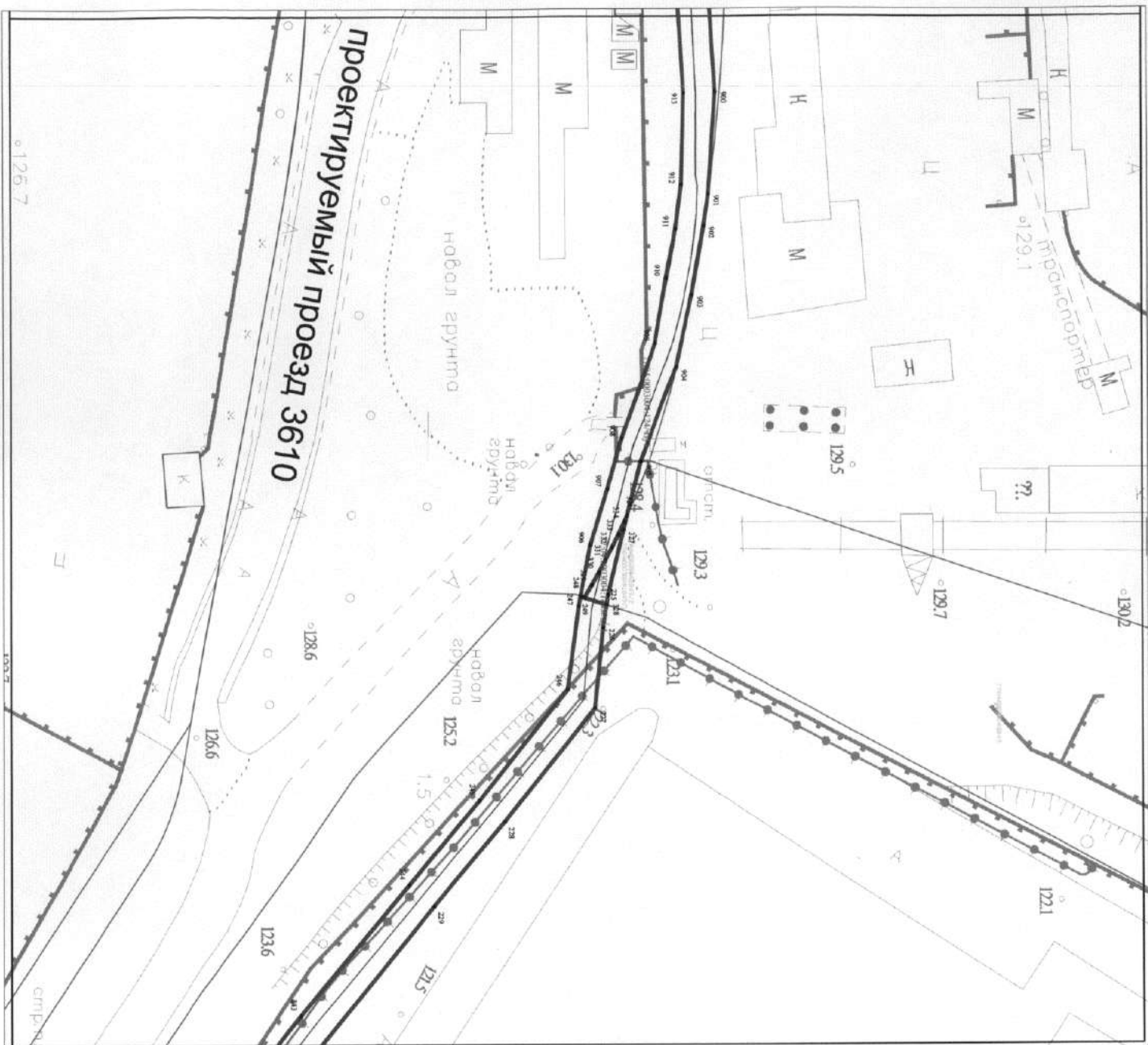


- Условные обозначения
- проектная граница публичного сервитута
 - 2.0** - видимость точки проектной границы публичного сервитута
 - — — — — проекционно-направленные бурения
 - — — — — откосы прохода кабельной линии
 - 77:04:0002005:95 - кадастровый номер земельного участка
 - — — — — границы земельного участка по сведениям ЕГРН
 - 77:04:0002005 - номер кадастрового квартала
 - границы кадастровых кварталов
 - обозначение участка публичного сервитута

Масштаб 1:1 000

Схема листов





- Условные обозначения:
- проектная граница публичного сервитута
 - 2.0** - заградительные знаки проектной границы публичного сервитута
 - — — — — поворотно-направленные бордюры
 - — — — — отрывки граница соседней линии
 - 77:04:0002005:95 - кадастровый номер земельного участка
 - граница земельных участков по сведениям ЕГРН
 - 77:04:0002005 - номер кадастрового квартала
 - граница кадастровых кварталов
 - обозначение участка публичного сервитута

Масштаб 1:1 000

Схема листов

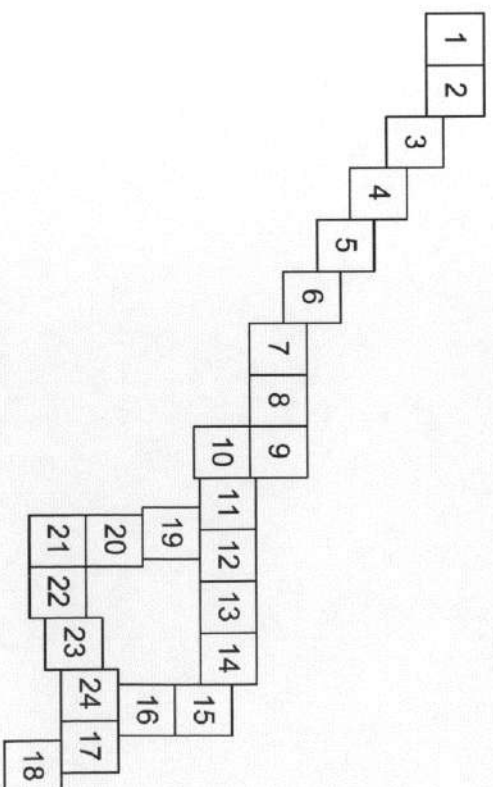



Схема расположения границ публичного сервитута

Лист 4



Условные обозначения:

-  - граница границ публичного сервитута
- 2 0** - кадастровый номер публичного сервитута
- граница публичного сервитута
- граница кадастрового участка
- граница кадастрового квартала
- граница земельного участка по сведениям ЕГРН

77:04-0002005-95 - кадастровый номер земельного участка

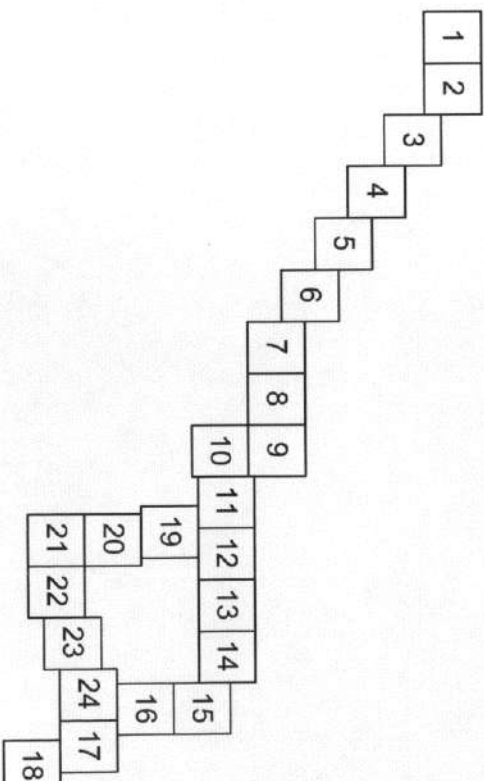
77:04-0002005 - номер кадастрового квартала

77:04-0002005-95 - кадастровый номер земельного участка

77:04-0002005-95 - кадастровый номер земельного участка










Масштаб 1:1 000

Схема листов



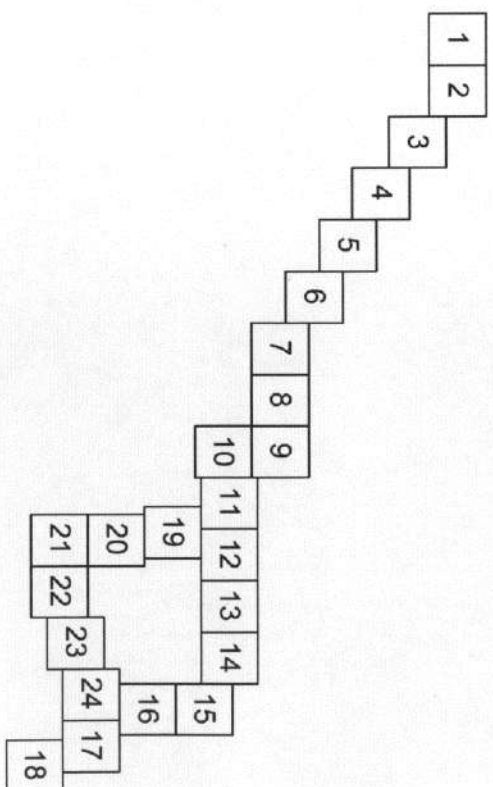


Условные обозначения

-  - граница публичного сервитута
-  - адилетрочке точки проволки границы публичесого сервитута
-  - ориентирно-направленое бурение
-  - станица прокладке кабельной линии
-  - адилетрочке номера земельные участка
-  - границы земельных участков по сведениям ЕГРН
-  - номер кадастрового земельного участка
-  - границы кадастровых земельных участков
-  - обозначение участка прибрежного сервитута

Масштаб 1:1 000

Схема листов



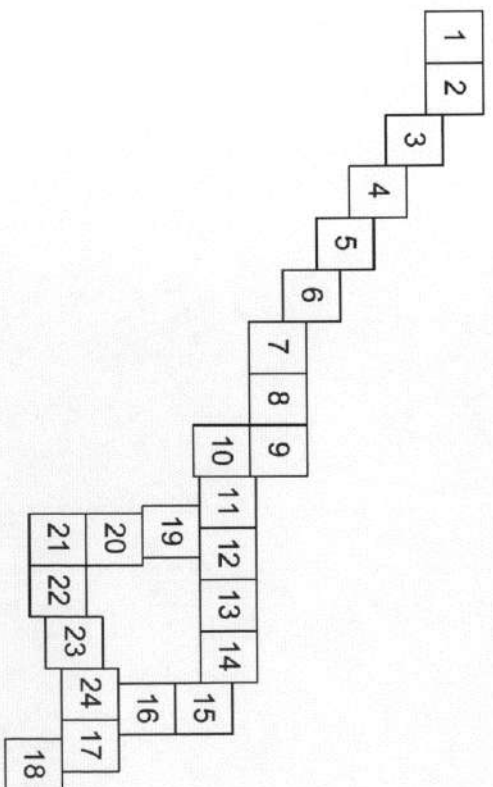


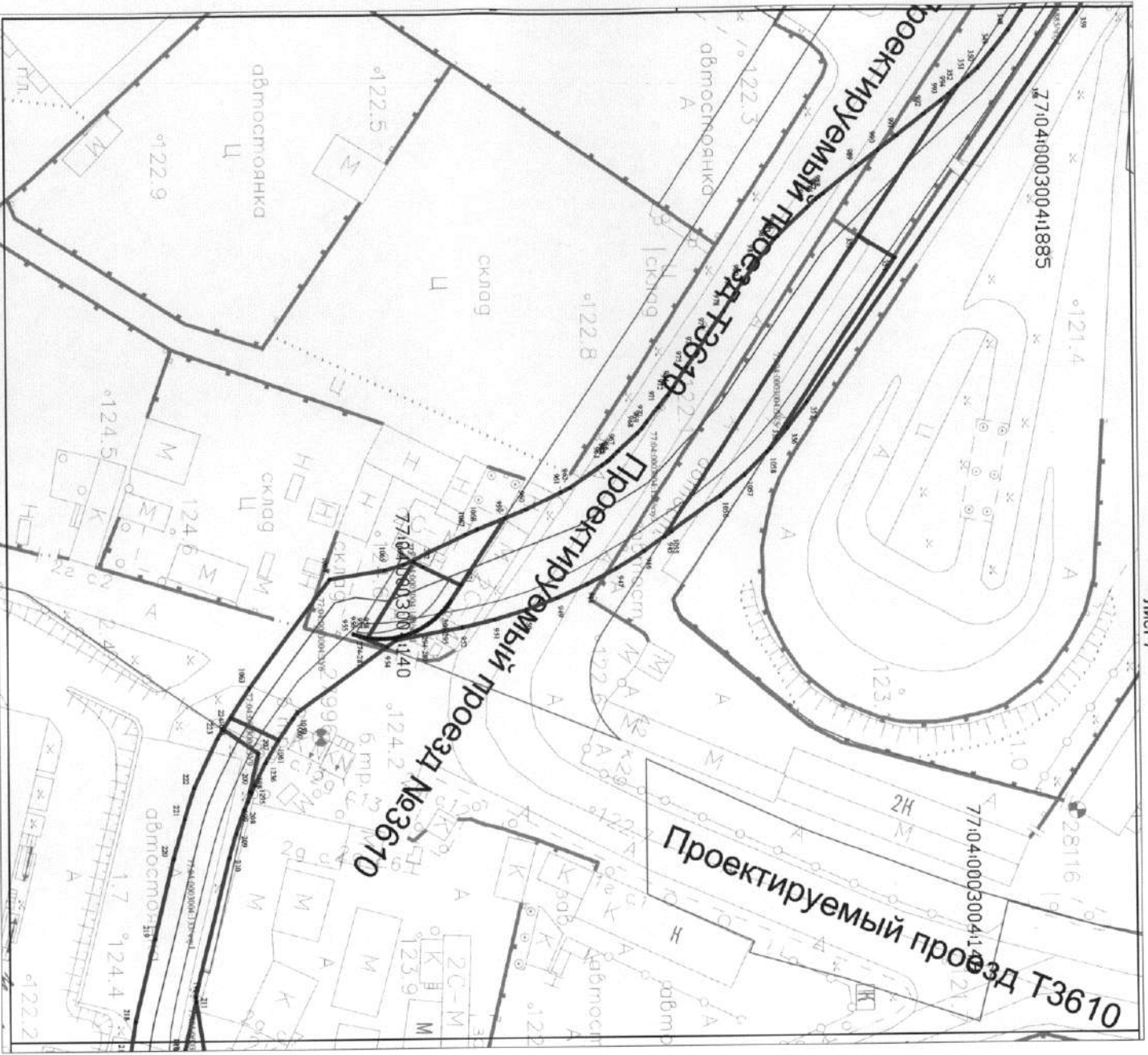
Условные обозначения:

- - проектные границы публичного сервитута
- 2 0 - кадастровый номер проектной границы публичного сервитута
- — — — — проекционно-направленные границы
- — — — — отрывки проекции кадастровой линии
- 77:04:0002005:95 - кадастровый номер земельных участков
- - границы земельных участков по сведениям ЕГРН
- 77:04:0002005 - номер кадастрового квартала
- - границы кадастровых кварталов
- 77:04:0002005:95 - кадастровый номер земельного участка
- - обозначение участка публичного сервитута

Масштаб 1:1 000

Схема листов

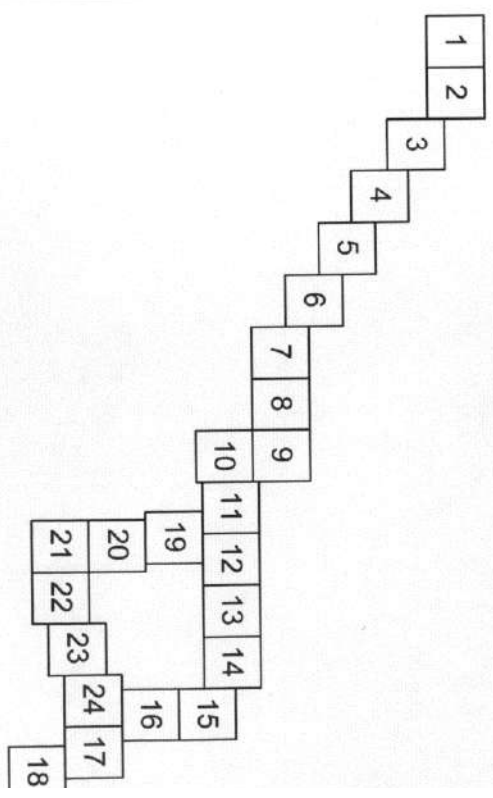


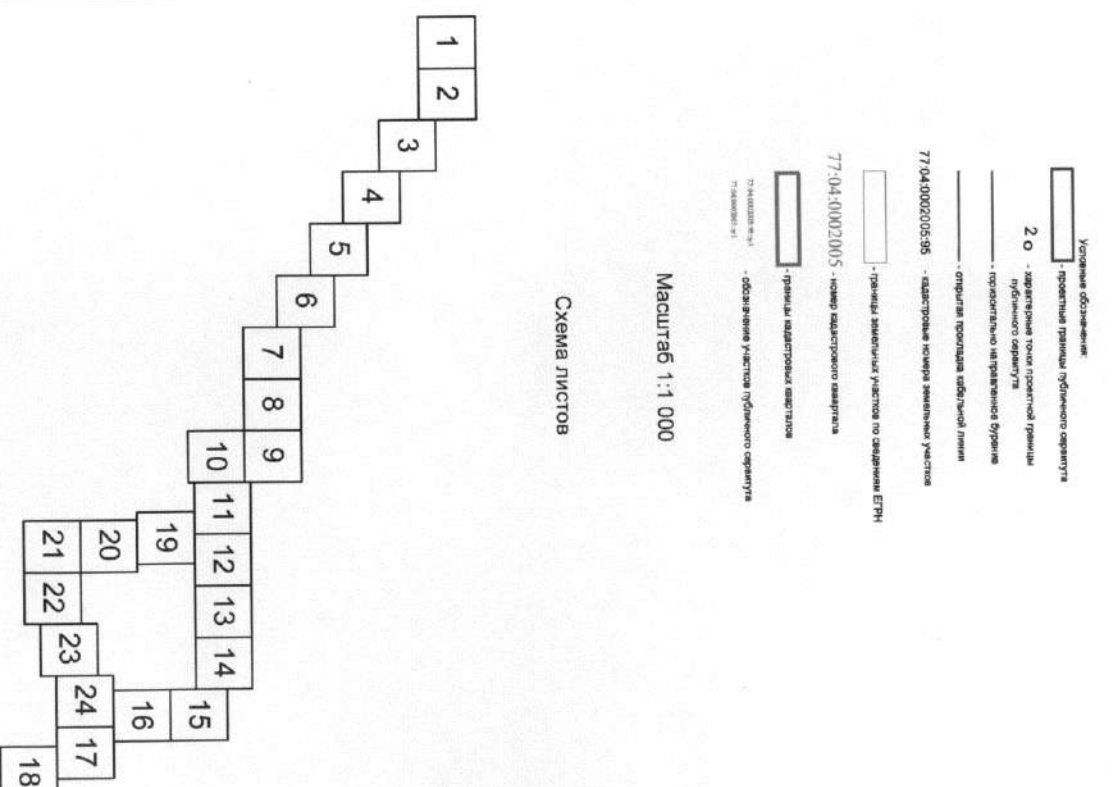
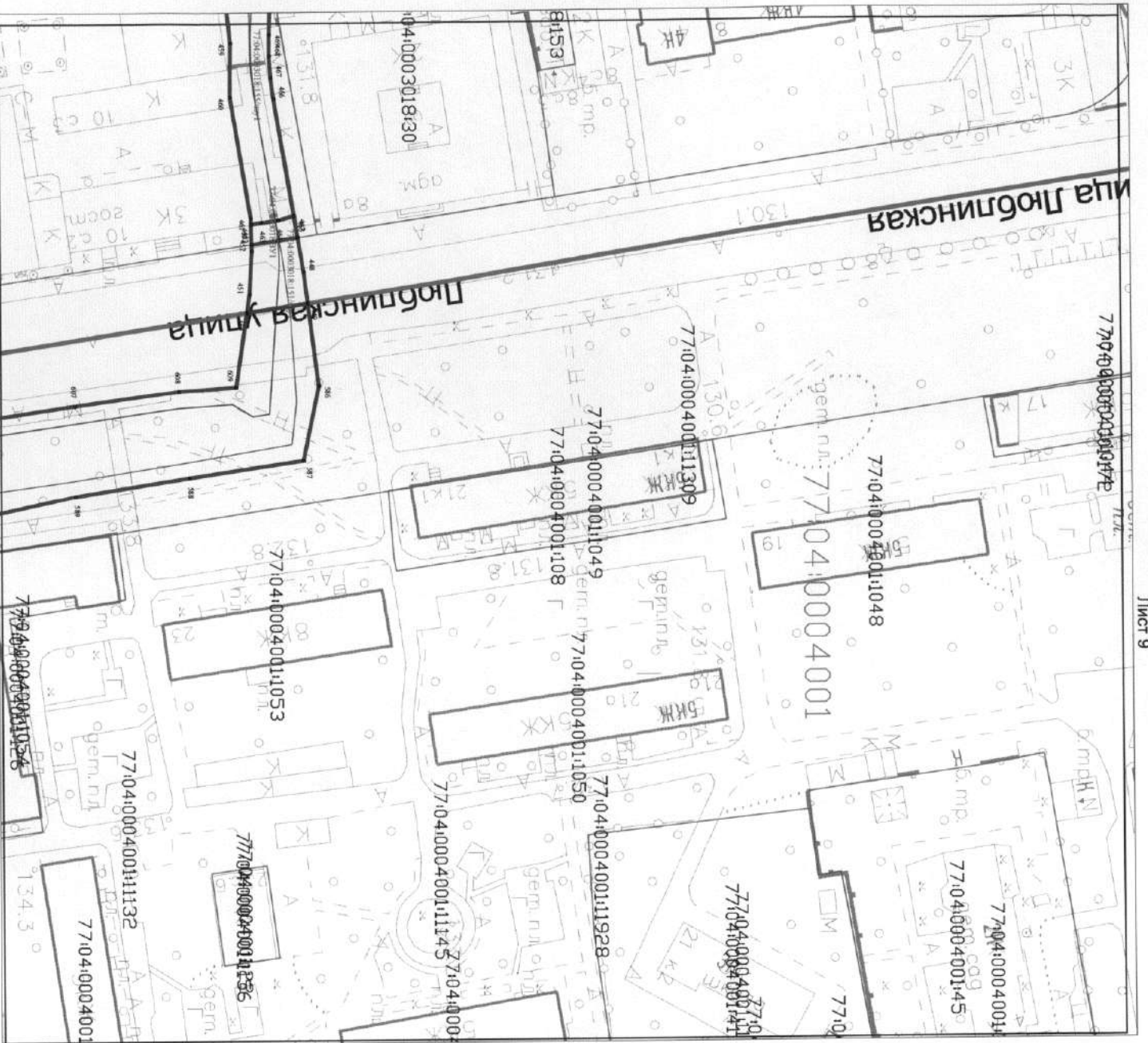


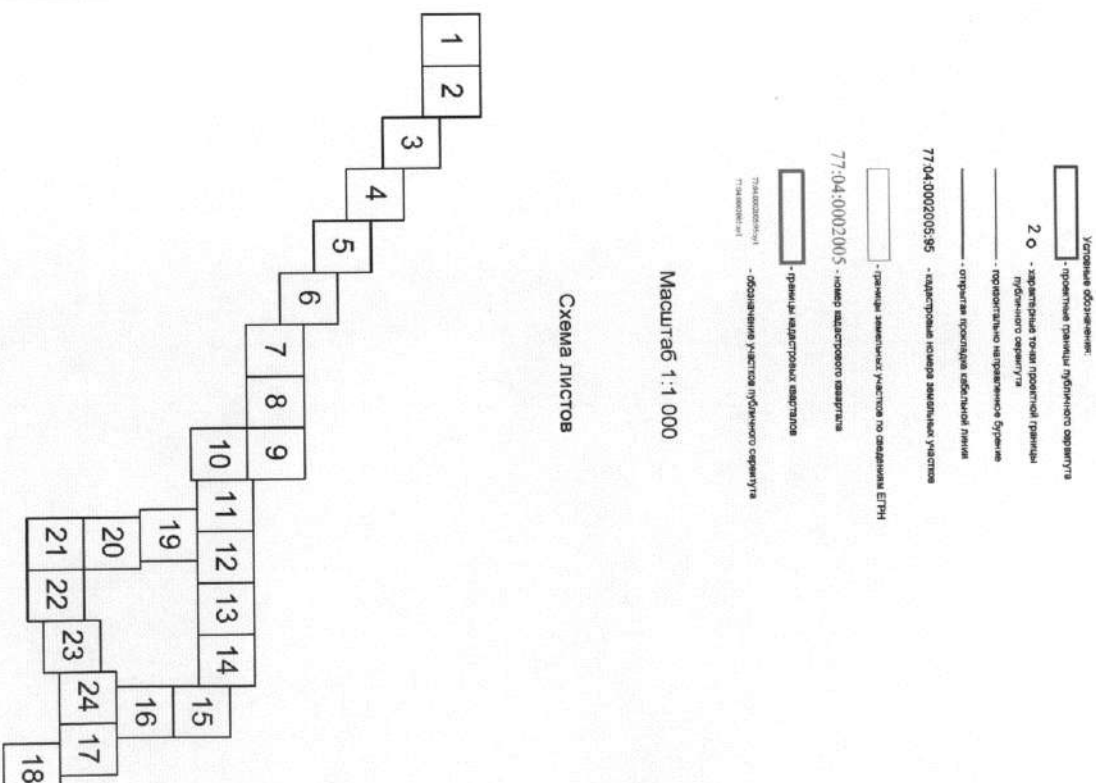
- Условные обозначения
- - проектные границы публичного сервитута
 - 2 0 - кадастровые точки проектной границы публичного сервитута
 - проекционные импровизированные буренки
 - объекты прокладки кабельной линии
 - 77:04:0002005:95 - кадастровый номер земельного участка
 - - границы земельных участков по сведениям ЕГРН
 - 77:04:0002005 - номер кадастрового квартала
 - - границы кадастровых кварталов
 - - кадастровый номер земельного участка по сведениям ЕГРН
 - - кадастровый номер земельного участка по сведениям ЕГРН
 - - кадастровый номер земельного участка по сведениям ЕГРН

Масштаб 1:1 000

Схема листов









Условные обозначения:

□ - проектная граница публичного сервитута

2 0 - существующая граница публичного сервитута

— граница земельного участка

— граница кадастрового участка

— граница земельного участка по сведениям ЕГРН

77:04:0002:005:95 - кадастровый номер земельного участка

77:04:0002:005:95 - номер кадастрового квартала

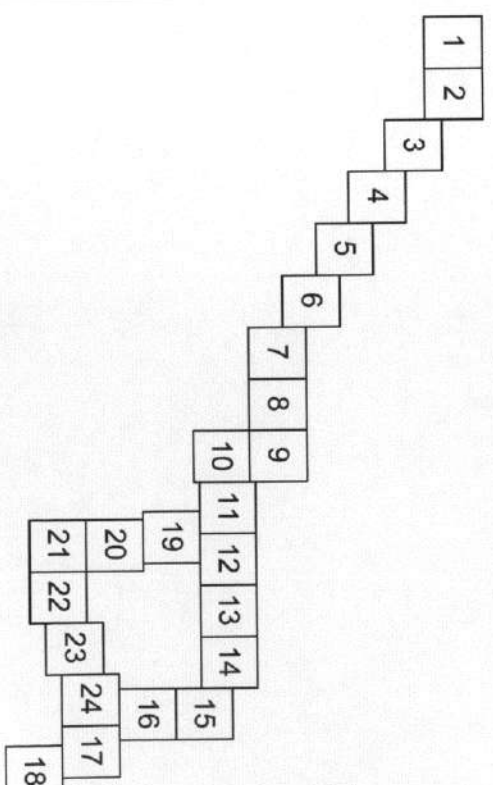
□ - границы кадастровых участков

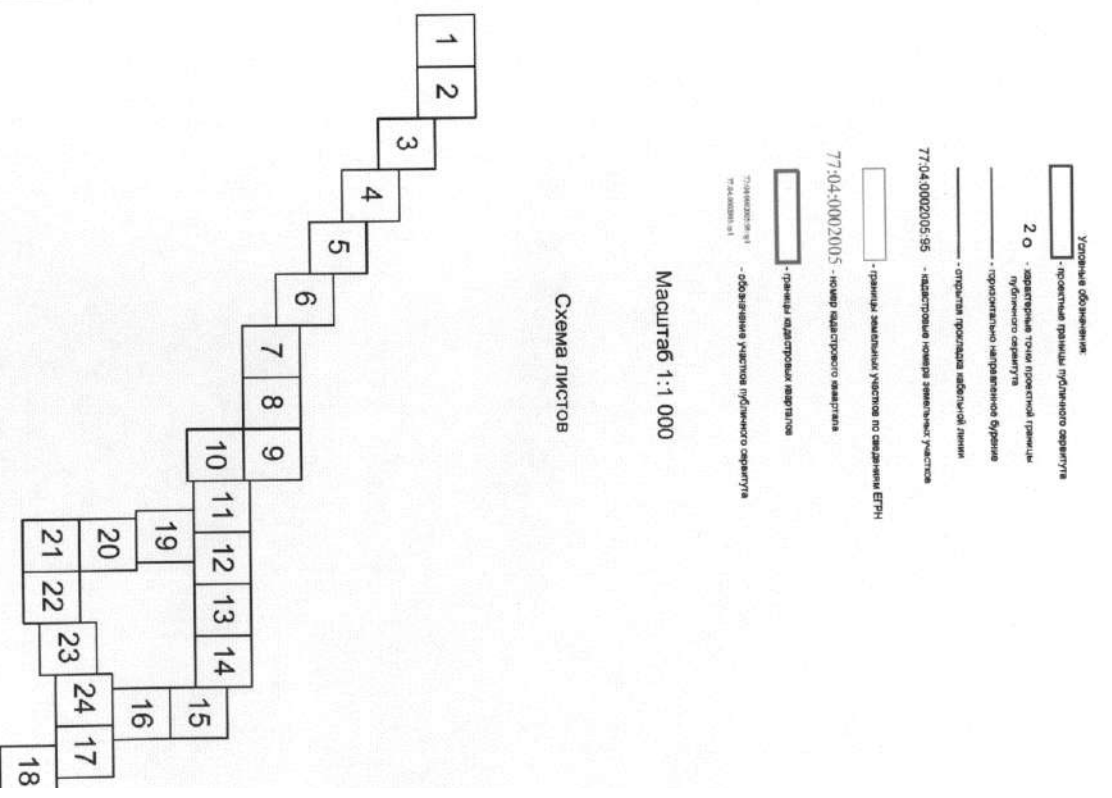
□ - обозначение участка публичного сервитута

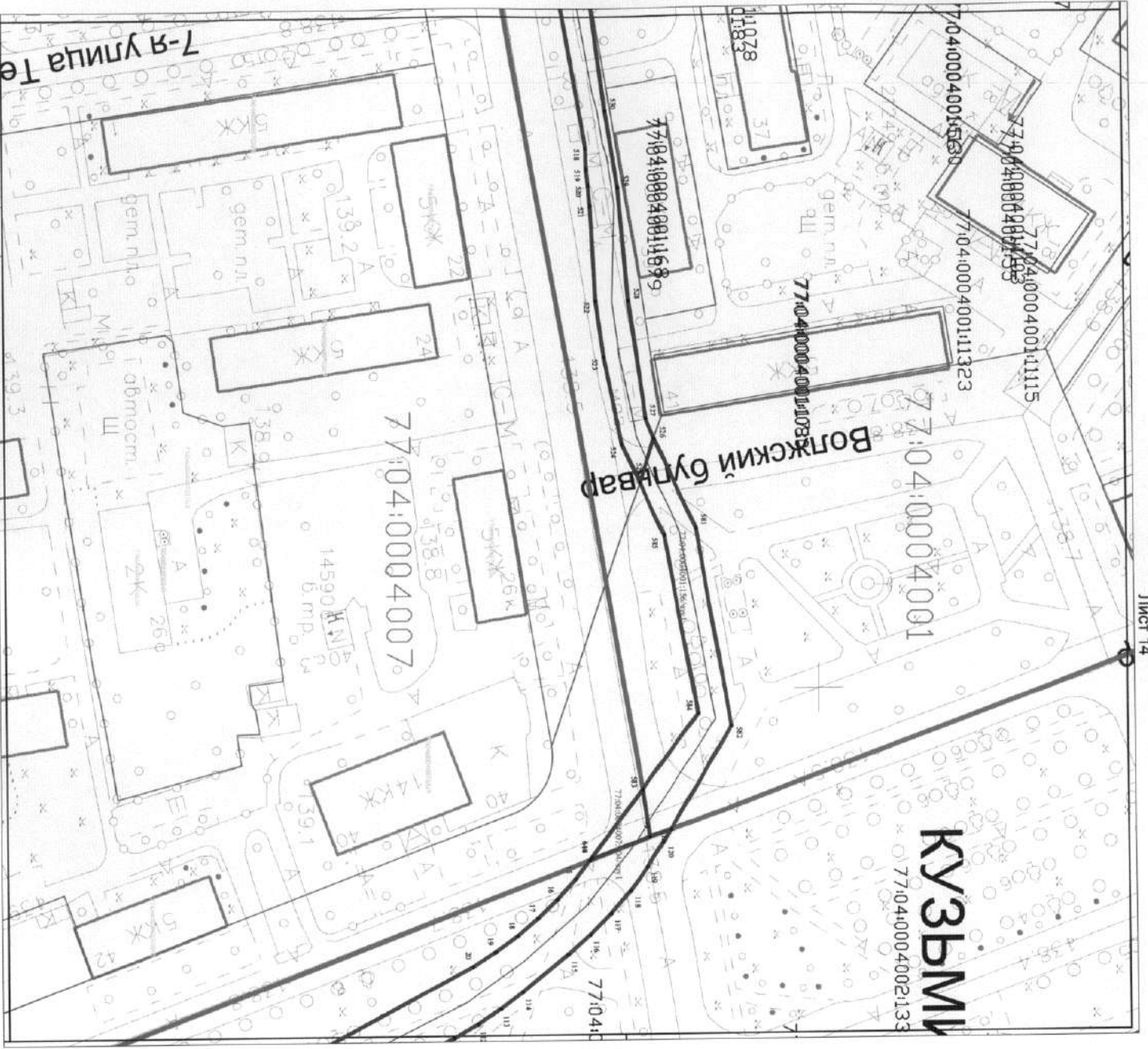
Пояснение к плану: плановый № 11

Масштаб 1:1 000

Схема листов







КУЗЬМИ
77:04:0004:002:133

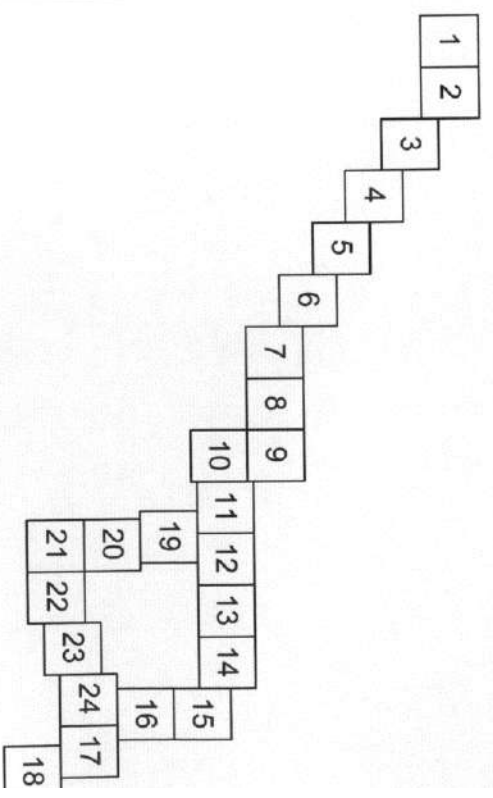
Болжский бульвар

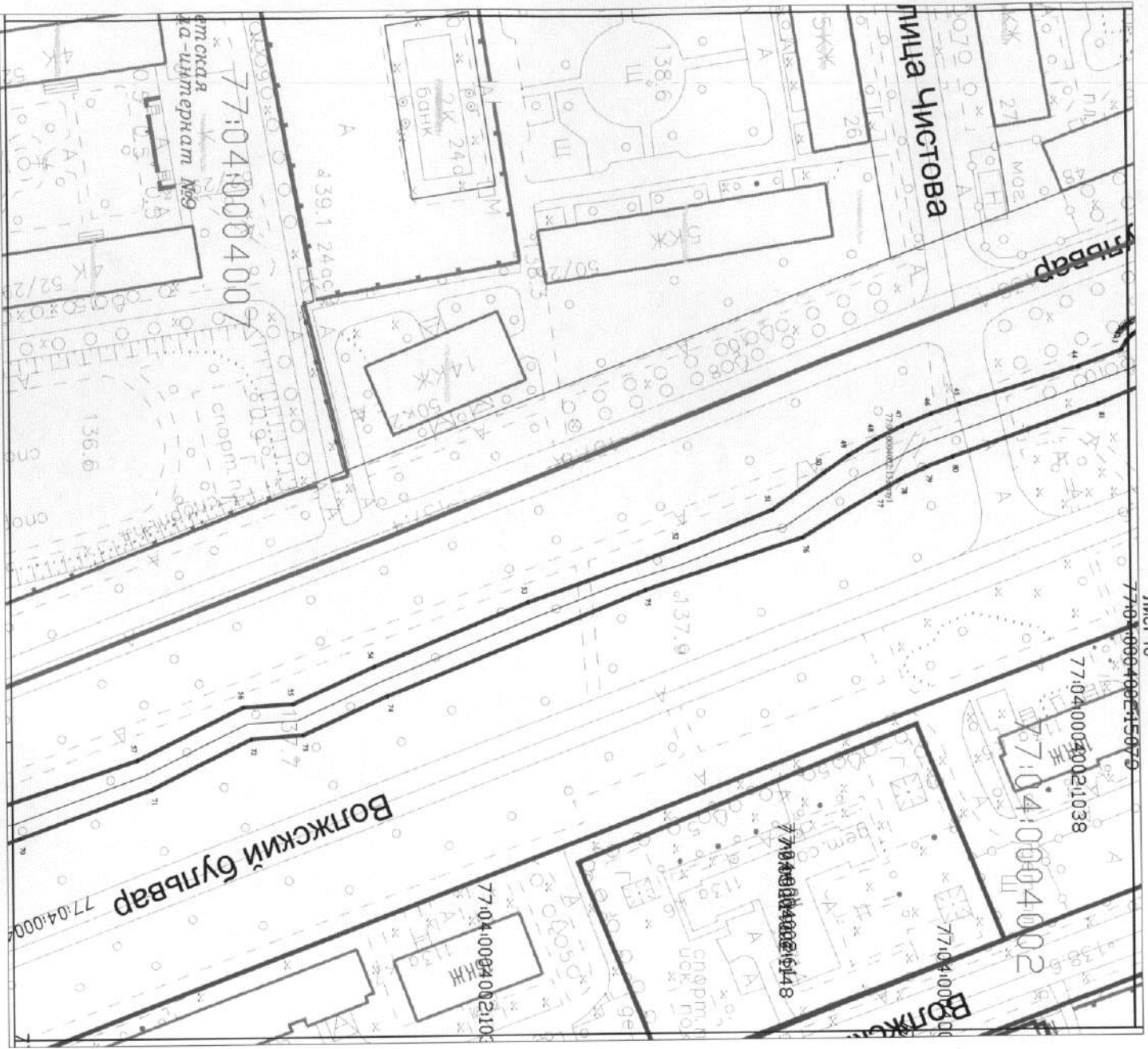
7-я улица Те

- Условные обозначения**
- проектная граница публичного сервитута
 - 2 0** - дашгарага тэмгэ проектной границы публичного сервитута
 - граница проектной заповедной бурени
 - граница проектной заповедной бурени
 - граница проектной заповедной бурени
 - 77:04:0002:005:95 - кадастровый номер земельного участка
 - границы земельного участка по сведениям ЕГРН
 - 77:04:0002:005 - номер кадастрового квартала
 - границы кадастровых кварталов
 - обозначение участка публичного сервитута

Масштаб 1:1 000

Схема листов

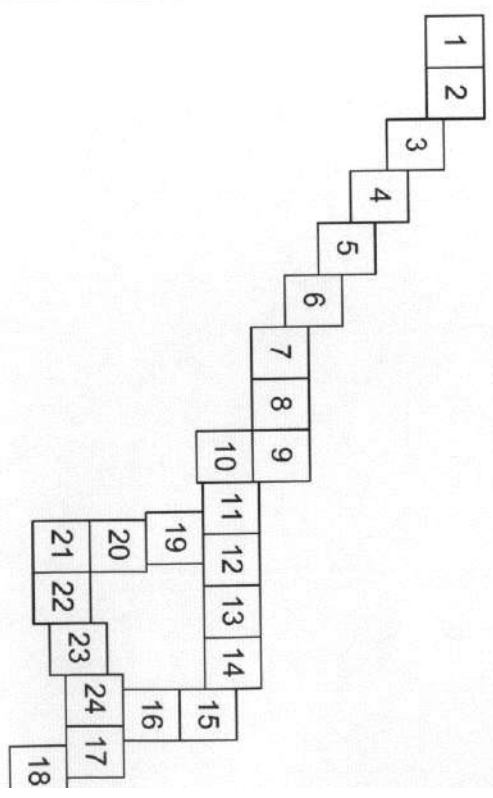


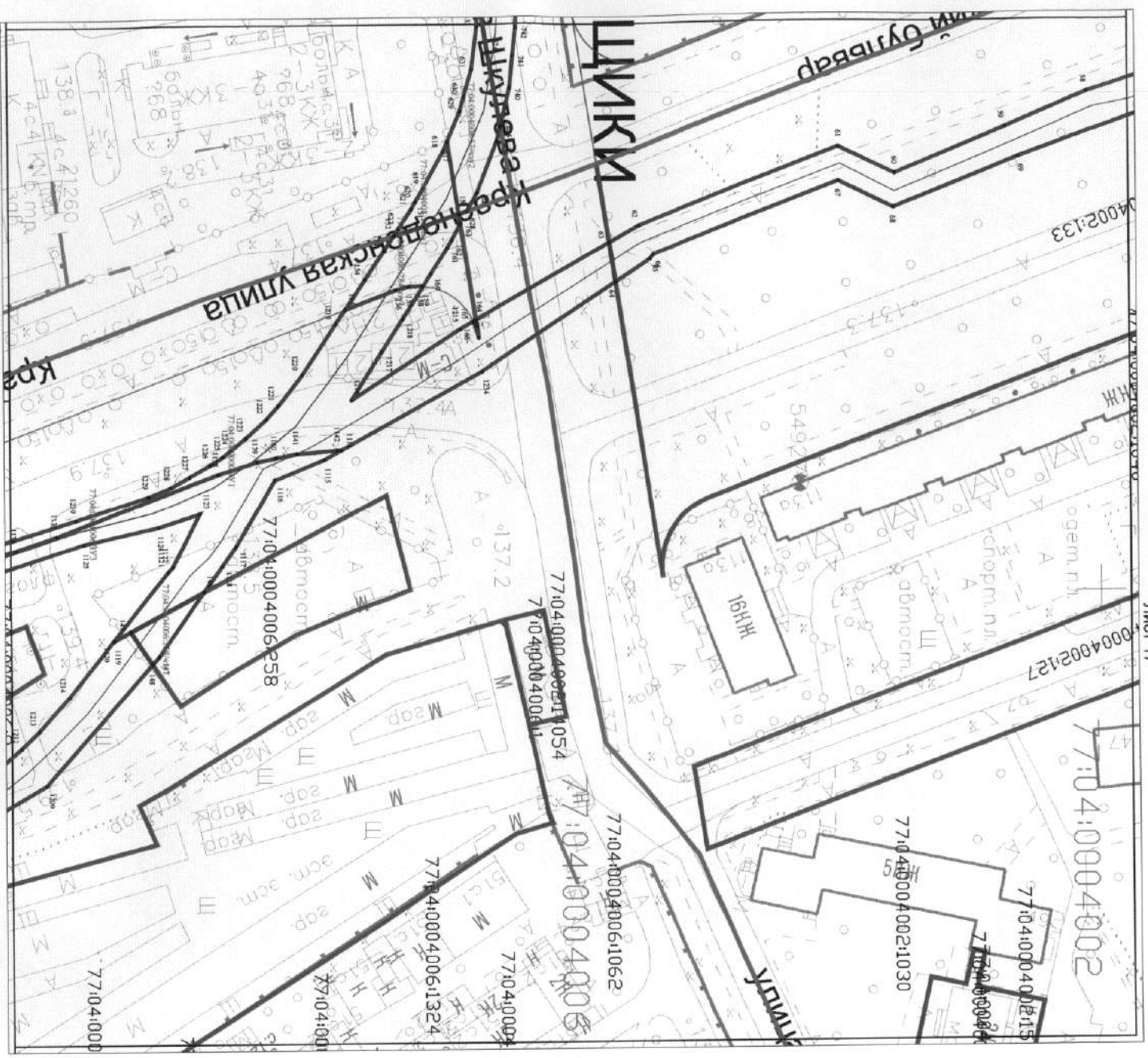


- Условные обозначения:
- - проектная граница публичного сервитута
 - 2 0 - кадастровые точки проектной границы публичного сервитута
 - — — — — проекционно-интерполированные бурения
 - — — — — отсчеты проекции абиссидной линии
 - 77:04:0002005:95 - кадастровый номер земельного участка
 - - границы земельных участков по сведениям ЕГРН
 - 77:04:0002005 - номер кадастрового квартала
 - - границы кадастровых кварталов
 - - обозначения участков публичного сервитута

Масштаб 1:1 000

Схема листов

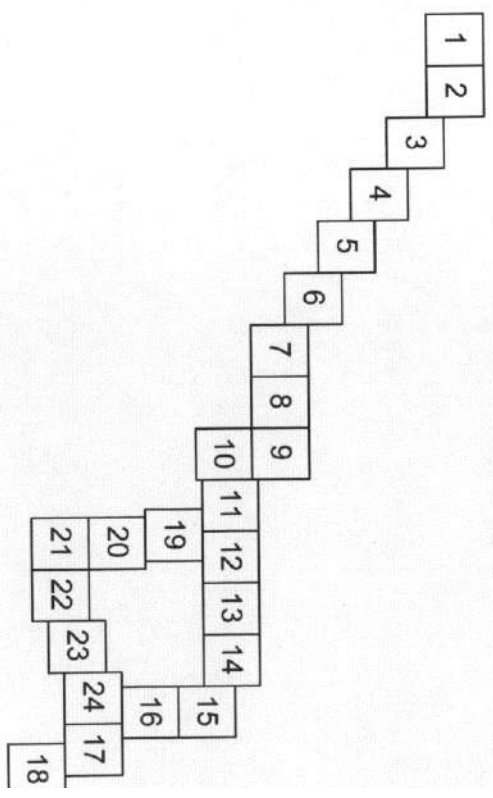


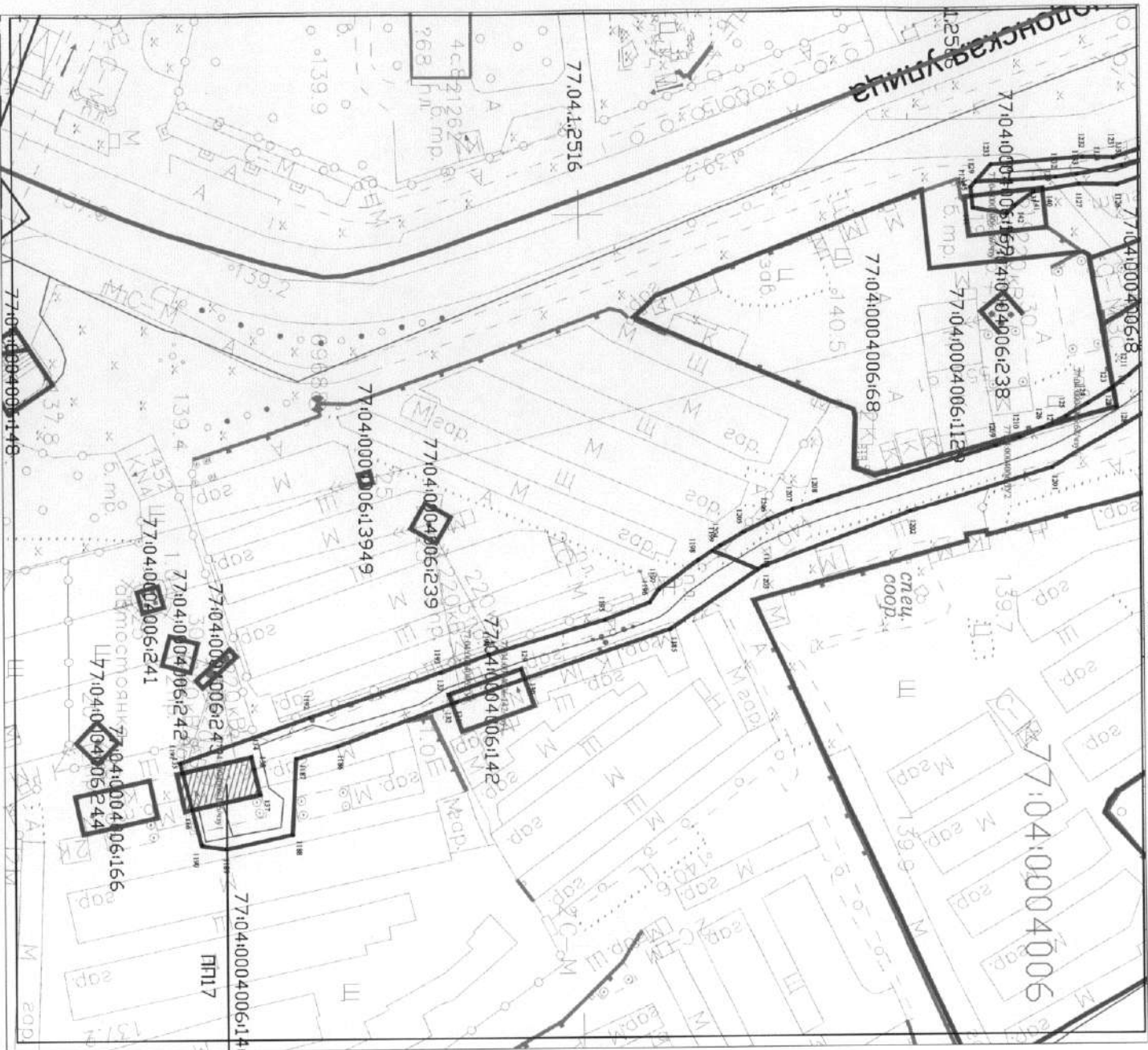


- Условные обозначения:
- проектная граница публичного сервитута
 - 2 0** - кадастровые точки проектной границы публичного сервитута
 - — — — — проекционная линия на проекционные координаты
 - — — — — ось центра прохода кабельной линии
 - 77:04:0002005:95 - кадастровый номер земельного участка
 - границы земельных участков по сведениям ЕГРН
 - 77:04:0002005 - номер кадастрового квартала
 - границы кадастровых кварталов
 - обозначение участка публичного сервитута

Масштаб 1:1 000

Схема листов



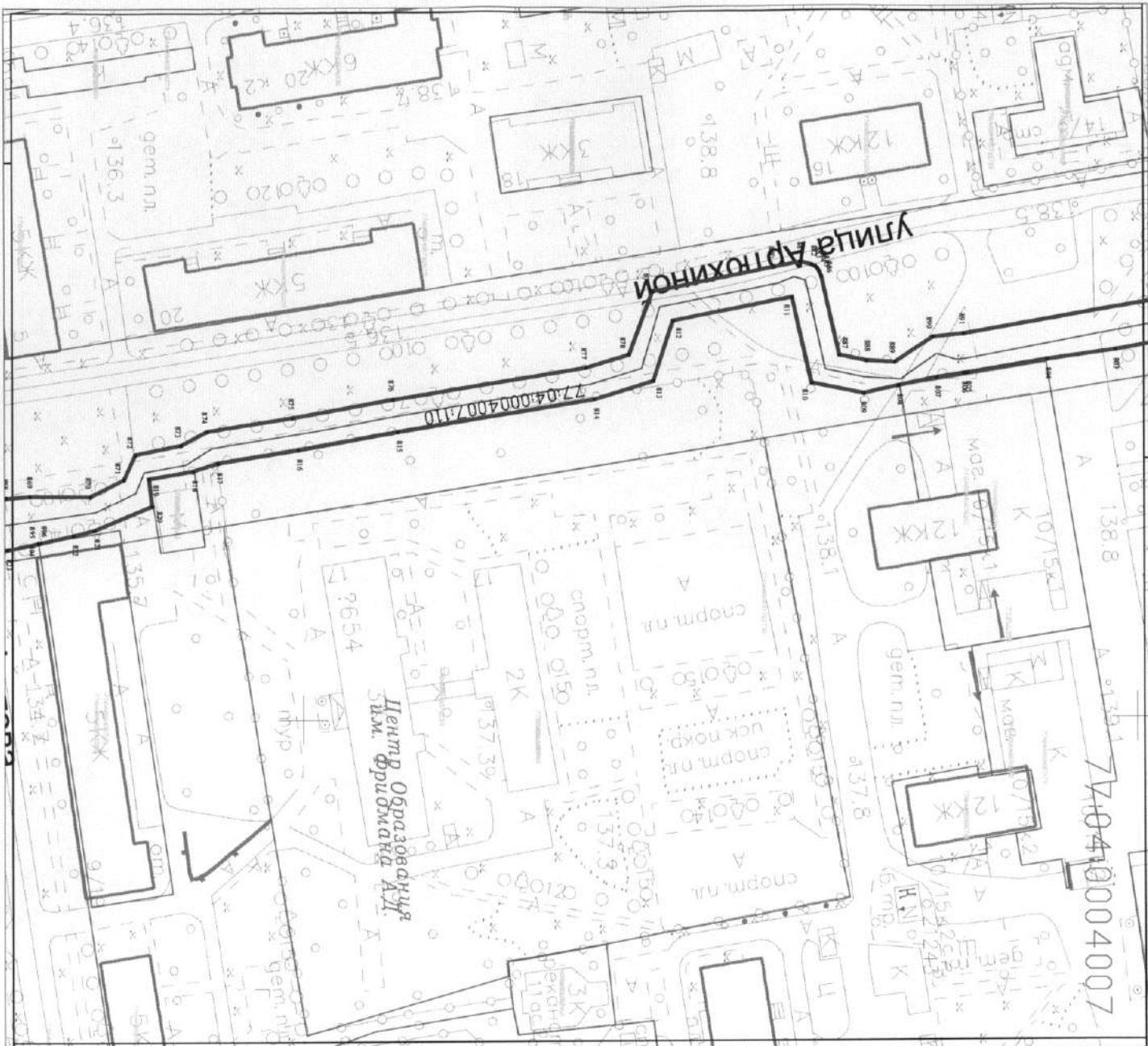


Условные обозначения:

- граница границ публичного сервиса
- 2 0** - территория, где проходит граница публичного сервиса
- граница территориального обслуживания
- граница граница обслуживания
- граница граница обслуживания
- 77:04:0002:005:95 - кадастровый номер земельного участка
- граница земельного участка по сведениям ЕГРН
- 77:04:0002:005 - номер кадастрового квартала
- граница кадастрового квартала

Масштаб 1:1 000

Схема листов



Условные обозначения:
 - граница границы публичного сервитута

2 0 - директная точка проектной границы публичного сервитута

- проекционно-ландшафтная граница

- опрыскивание границей кабельной линии

77:04:0002005:96 - кадастровый номер земельного участка

- граница земельных участков по сведениям ЕГРН

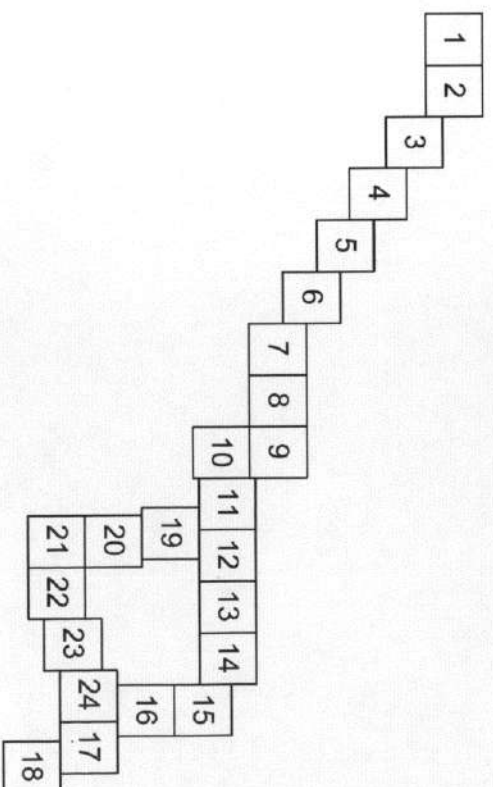
77:04:0002005 - номер кадастрового квартала

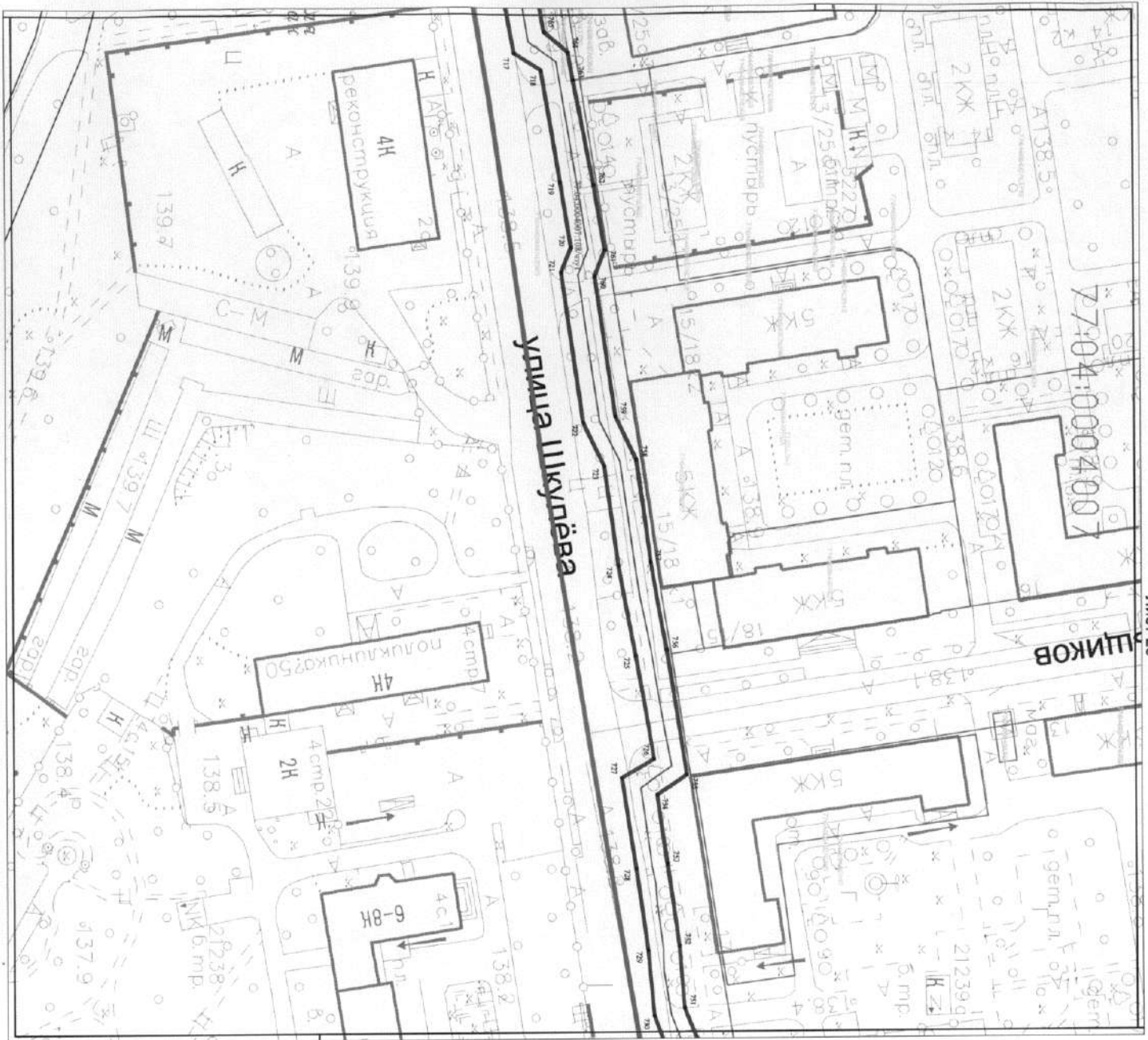
- граница кадастровых кварталов

77:04:0004007/110 - обременения земельного участка публичного сервитута

Масштаб 1:1 000

Схема листов





- Условные обозначения:**
- - проектные границы публичного сервитута
 - 2.0 - кадастровые точки проектной границы публичного сервитута
 - — — — — проекционно-инвентарное бурение
 - — — — — отрезки проекции изобной линии
 - 77:04:000005:95 - кадастровый номер земельного участка
 - - границы земельных участков по сведениям ЕГРН
 - 77:04:00002005 - номер кадастрового квартала
 - - границы кадастровых кварталов
 - - обозначение участка публичного сервитута

Масштаб 1:1 000

Схема листов

