

Ходатайство об установлении публичного сервитута		
1	Департамент городского имущества города Москвы (наименование органа, принимающего решение об установлении публичного сервитута)	
2	Сведения о лице, представившем ходатайство об установлении публичного сервитута (далее – заявитель)	
2.1	Полное наименование	Открытое акционерное общество «Российские железные дороги»
2.2	Сокращенное наименование (при наличии)	ОАО «РЖД»
2.3	Организационно-правовая форма	Открытое акционерное общество
2.4	Почтовый адрес (индекс, субъект Российской Федерации, населенный пункт, улица, дом)	107174, г. Москва, вн.тер.г. муниципальный округ Басманный, ул. Новая Басманная, д. 2/1, стр.1.
2.5	Адрес электронной почты	dkrs-msk@msk.rzd.ru
2.6	ОГРН	1037739877295
2.7	ИНН	7708503727
3	Сведения о представителе заявителя	
3.1	Фамилия	Ульянова
	Имя	Анна
	Отчество (при наличии)	Владимировна
3.2	Адрес электронной почты (при наличии)	fok1201@gmail.com
3.3	Телефон	8 903 120 99 63
3.4	Наименование и реквизиты документа, подтверждающего полномочия представителя заявителя	Доверенность от 19.01.2022 г. № ДКРС-47/Д
4	Прошу установить публичный сервитут в отношении земель и (или) земельного (ых) участка (ов) в целях (указываются цели, предусмотренные статьей 39.37 Земельного кодекса Российской Федерации или статьей 3.6 Федерального закона от 25 октября 2001 г. № 137-ФЗ «О введении в действие Земельного кодекса Российской Федерации»): устройства пересечений железнодорожных путей с автомобильными дорогами.	
5	Испрашиваемый срок публичного сервитута: <u>10 лет.</u>	
6	Срок, в течение которого использование земельного участка (его части) и (или)	

	<p>расположенного на нем объекта недвижимости в соответствии с их разрешенным использованием будет в соответствии с подпунктом 4 пункта 1 статьи 39.41 Земельного кодекса Российской Федерации невозможно или существенно затруднено в связи с осуществлением деятельности, для обеспечения которой устанавливается публичный сервитут (при возникновении таких обстоятельств)</p> <p style="text-align: center;"><u>Не более 12 месяцев</u></p>	
7	<p>Обоснование необходимости установления публичного сервитута:</p> <p>Использование земельных участков для целей, указанных в пункте 4 Ходатайства, необходимо для реализации проекта «Развитие железнодорожной инфраструктуры Московской железной дороги на Курском направлении. III и IV главные пути Москва-Пассажирская – Курская - Люблино». Этап 1 «III и IV главные пути Москва-Пассажирская - Люблино», в соответствии со:</p> <ul style="list-style-type: none"> - Схемой территориального планирования Российской Федерации в области федерального транспорта (железнодорожного, воздушного, морского, внутреннего водного транспорта) и автомобильных дорог федерального значения, утвержденной распоряжением Правительства Российской Федерации от 19.03.2013 г. № 384-р; - Документацией по планировке территории, утвержденной Распоряжением Федерального агентства железнодорожного транспорта от 28.12.2020 г. № ЭБ-460-р. <p>ОАО «РЖД» является организацией, уполномоченной на обращение с ходатайством об установлении публичного сервитута в соответствии с пунктом 3 ст. 39.40 Земельного кодекса Российской Федерации.</p>	
8	<p>Сведения о правообладателе инженерного сооружения, которое переносится в связи с изъятием земельного участка для государственных или муниципальных нужд в случае, если заявитель не является собственником указанного инженерного сооружения (в данном случае указываются сведения в объеме, предусмотренном строкой 2 настоящей Формы) (заполняется в случае, если ходатайство об установлении публичного сервитута подается с целью установления публичного сервитута в целях реконструкции инженерного сооружения, которое переносится в связи с изъятием такого земельного участка для государственных или муниципальных нужд)</p>	
9	<p>Кадастровые номера земельных участков (при их наличии), в отношении которых подано ходатайство об установлении публичного сервитута, адреса или иное описание местоположения таких земельных участков</p>	<p>Земельный участок с кадастровым номером 77:04:0002021:1345, площадью 12 кв. м.</p>
10	<p>Право, на котором инженерное сооружение принадлежит заявителю (если подано ходатайство об установлении публичного сервитута в целях реконструкции или эксплуатации инженерного сооружения)</p>	
11	<p>Сведения о способах предоставления результатов рассмотрения ходатайства:</p> <p>в виде электронного документа, который направляется</p>	
		<u>ДА</u>


	уполномоченным органом заявителю посредством электронной почты	(да/нет)
	в виде бумажного документа, который заявитель получает непосредственно при личном обращении или посредством почтового отправления	<u>ДА</u> (да/нет)
12	<p><u>Документы, прилагаемые к ходатайству:</u></p> <ol style="list-style-type: none"> 1. Графическое описание местоположения границ публичного сервитута (схема местоположения границ публичного сервитута и перечень координат характерных точек этих границ) в форме электронного документа; 2. XML-схема границ установления публичного сервитута на электронном носителе; 3. Доверенность от 19.01.2022 г. № ДКРС-47/Д на 3 л.; 4. Распоряжение Федерального агентства железнодорожного транспорта от 28.12.2020 г. № ЭБ-460-р на 1 л. 	
13	Подтверждаю согласие на обработку персональных данных (сбор, систематизацию, накопление, хранение, уточнение (обновление, изменение), использование, распространение (в том числе передачу), обезличивание, блокирование, уничтожение персональных данных, а также иных действий, необходимых для обработки персональных данных в соответствии с законодательством Российской Федерации), в том числе в автоматизированном режиме	
14	Подтверждаю, что сведения, указанные в настоящем ходатайстве, на дату представления ходатайства достоверны; документы (копии документов) и содержащиеся в них сведения соответствуют требованиям, установленным статьей 39.41 Земельного кодекса Российской Федерации	
15	Подпись:	Дата
	 <hr style="width: 150px; margin-left: 0;"/> <p>(подпись)</p> <p>А.В. Ульянова (инициалы, фамилия)</p>	09.09.2022 г.

Схема расположения границ публичного сервитута, испрашиваемого в целях устройства пересечений железнодорожных путей с автомобильными дорогами на земельном участке с кадастровым номером 77:04:0002021:1345, находящимся в государственной или муниципальной собственности, в границах полосы отвода автомобильной дороги, необходимого для реализации проекта «Развитие железнодорожной инфраструктуры Московской железной дороги на Курском направлении. III и IV главные пути Москва-Пассажирская-Курская-Люблино. Этап 1 «III и IV главные пути Москва-Пассажирская-Люблино»



Условные обозначения:






- 77:04:0002004 Номер кадастрового квартала
- 77:04:0002021:1345 Кадастровый номер земельного участка
-  77:04-6.298 Граница зоны с особыми условиями использования территории
-  Проектная граница публичного сервитута
-  Граница земельного участка, сведения о котором содержатся в ЕГРН
-  Граница кадастрового квартала
- 1 • Характерная точка проектной границы публичного сервитута
-  Проектное местоположение инженерного сооружения (откос железнодорожного пути)

Схема расположения границ публичного сервитута, испрашиваемого в целях устройства пересечений железнодорожных путей с автомобильными дорогами на земельном участке с кадастровым номером 77:04:0002021:1345, находящимся в государственной или муниципальной собственности, в границах полосы отвода автомобильной дороги, необходимого для реализации проекта «Развитие железнодорожной инфраструктуры Московской железной дороги на Курском направлении. III и IV главные пути Москва-Пассажирская-Курская-Люблино. Этап 1 «III и IV главные пути Москва-Пассажирская-Люблино»

Местоположение земельного участка (публичного сервитута)	Российская Федерация, г Москва, ул Люблинская			
Система координат	ПМСК Москвы			
Площадь	12 кв.м.			
Перечень характерных точек				
Обозначение характерных точек границы	Координаты, м		Метод определения координат характерной точки	Средняя квадратическая погрешность положения характерной точки (Mт)м
	X	Y		
1	5192,03	14411,54	Аналитический метод	0.10
2	5185,42	14417,84		0.10
3	5183,43	14416,47		0.10
4	5183,17	14416,29		0.10
1	5192,03	14411,54		0.10