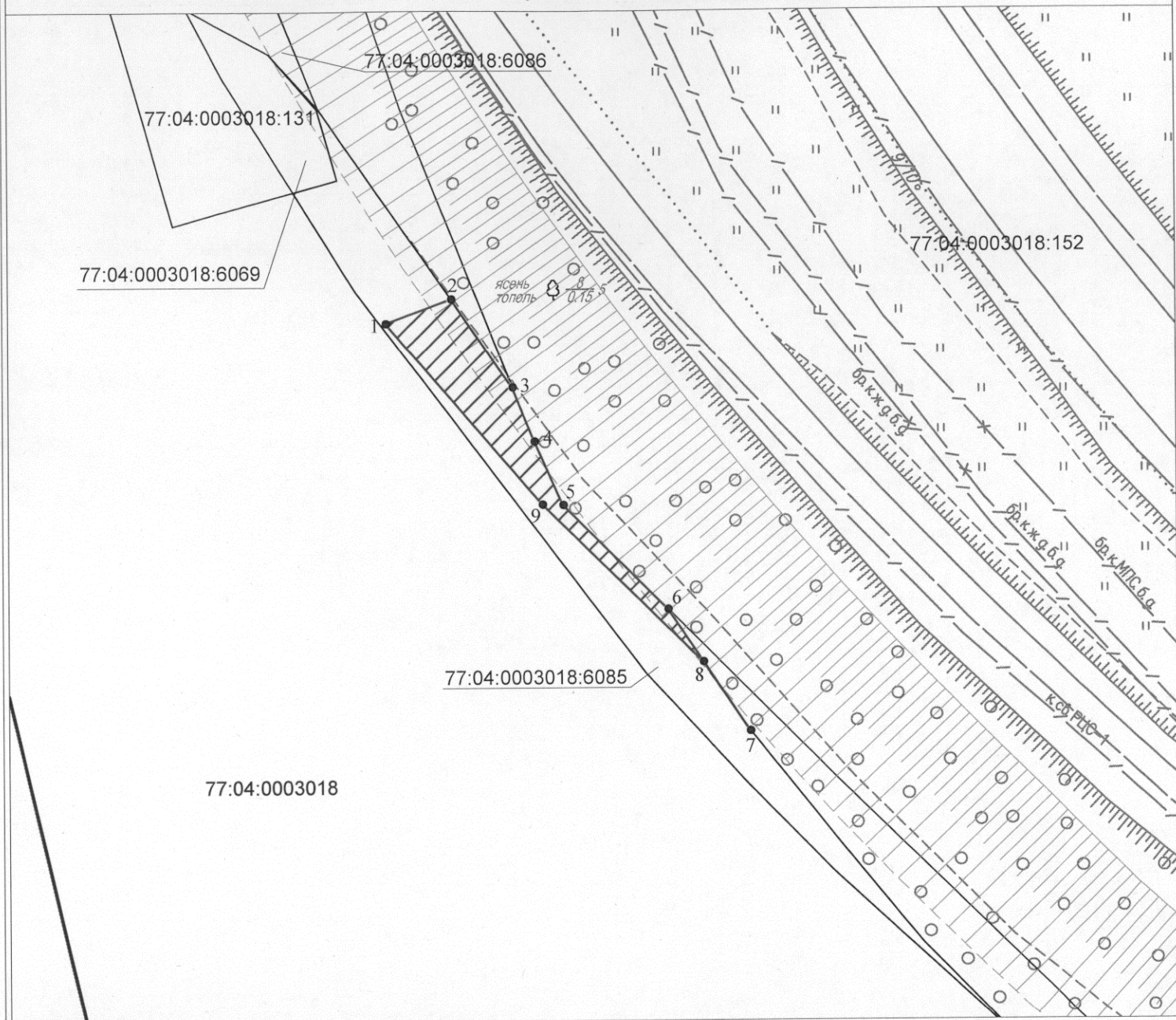


Схема расположения границ публичного сервитута, испрашиваемого в целях устройства пересечений железнодорожных путей с автомобильными дорогами на земельном участке с кадастровым номером 77:04:0003018:6085, находящимся в государственной или муниципальной собственности, в границах полосы отвода автомобильной дороги, необходимого для реализации проекта «Развитие железнодорожной инфраструктуры Московской железной дороги на Курском направлении. III и IV главные пути Москва-Пассажи́рская-Курская-Люблино. Этап 1 «III и IV главные пути Москва-Пассажи́рская-Люблино»



Масштаб 1:500

Условные обозначения:





- 77:04:0003018 Номер кадастрового квартала
- 77:04:0003018:6085 Кадастровый номер земельного участка
-  Проектная граница публичного сервитута
-  Граница земельного участка, сведения о котором содержатся в ЕГРН
-  Граница кадастрового квартала
- 1 • Характерная точка проектной границы публичного сервитута
-  Проектное местоположение инженерного сооружения (откос железнодорожного пути)

Схема расположения границ публичного сервитута, испрашиваемого в целях устройства пересечений железнодорожных путей с автомобильными дорогами на земельном участке с кадастровым номером 77:04:0003018:6085, находящимся в государственной или муниципальной собственности, в границах полосы отвода автомобильной дороги, необходимого для реализации проекта «Развитие железнодорожной инфраструктуры Московской железной дороги на Курском направлении. III и IV главные пути Москва-Пассажирская-Курская-Люблино. Этап 1 «III и IV главные пути Москва-Пассажирская-Люблино»

Местоположение земельного участка (публичного сервитута)	Российская Федерация, г. Москва, ул. Шоссейная			
Система координат	ПМСК Москвы			
Площадь	105 кв.м			
Перечень характерных точек				
Обозначение характерных точек границы	Координаты, м		Метод определения координат характерной точки	Средняя квадратическая погрешность положения характерной точки (Мт)м
	X	Y		
1	3188,36	14482,12	Аналитический метод	0.10
2	3190,47	14487,82		0.10
3	3182,70	14493,14		0.10
4	3177,93	14495,03		0.10
5	3172,37	14497,50		0.10
6	3163,21	14506,59		0.10
7	3152,53	14513,74		0.10
8	3158,59	14509,64		0.10
9	3172,40	14495,69		0.10
1	3188,36	14482,12		0.10