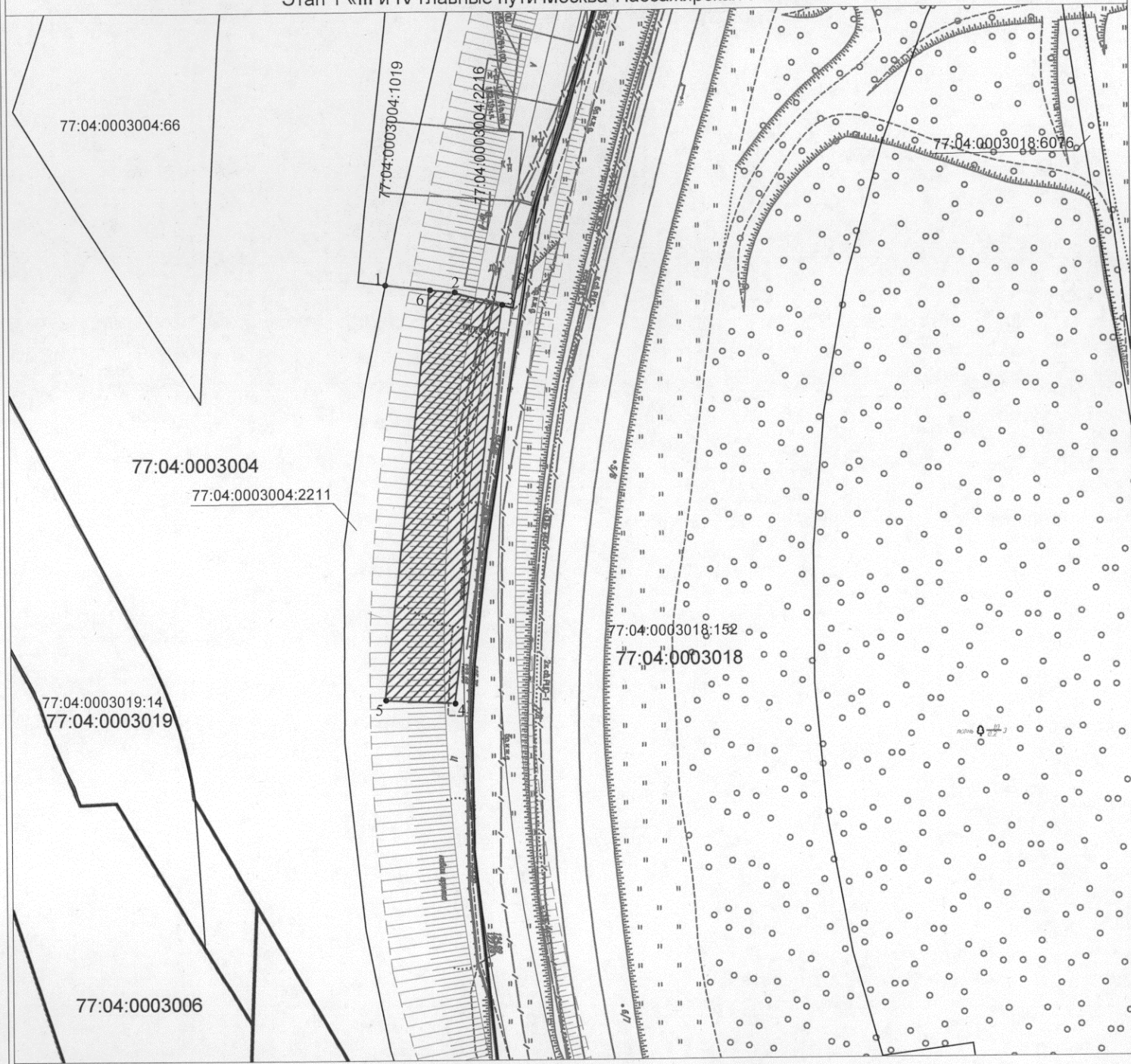








Схема расположения границ публичного сервитута, испрашиваемого в целях устройства пересечений железнодорожных путей с автомобильными дорогами на земельном участке с кадастровым номером 77:04:0003004:2211, находящимся в государственной или муниципальной собственности, в границах полосы отвода автомобильной дороги, необходимого для реализации проекта «Развитие железнодорожной инфраструктуры Московской железной дороги на Курском направлении. III и IV главные пути Москва-Пассажирская-Курская-Люблино. Этап 1 «III и IV главные пути Москва-Пассажирская-Люблино»



Масштаб 1:1000

Условные обозначения:

- 77:04:0003004 Номер кадастрового квартала
- 77:04:0003004:2211 Кадастровый номер земельного участка
-  Проектная граница публичного сервитута
-  Граница земельного участка, сведения о котором содержатся в ЕГРН
-  Граница кадастрового квартала
-  Характерная точка проектной границы публичного сервитута
-  Проектное местоположение инженерного сооружения (откос железнодорожного пути)
-  Проектное местоположение инженерного сооружения (железнодорожный путь)

<p align="center">Схема расположения границ публичного сервитута, испрашиваемого в целях устройства пересечений железнодорожных путей с автомобильными дорогами на земельном участке с кадастровым номером 77:04:0003004:2211, находящимся в государственной или муниципальной собственности, в границах полосы отвода автомобильной дороги, необходимого для реализации проекта «Развитие железнодорожной инфраструктуры Московской железной дороги на Курском направлении. III и IV главные пути Москва-Пассажирская-Курская-Люблино. Этап I «III и IV главные пути Москва-Пассажирская-Люблино»</p>				
<p>Местоположение земельного участка (публичного сервитута)</p>		<p align="center"><i>Российская Федерация, г. Москва, ул. Шоссейная</i></p>		
<p>Система координат</p>		<p align="center"><i>ПМСК Москвы</i></p>		
<p>Площадь</p>		<p align="center"><i>966 кв.м.</i></p>		
<p align="center">Перечень характерных точек</p>				
<p>Обозначение характерных точек границы</p>	<p>Координаты, м</p>		<p>Метод определения координат характерной точки</p>	<p>Средняя квадратическая погрешность положения характерной точки (Мт)м</p>
	<p>X</p>	<p>Y</p>		
1	3462,66	14447,59	<p align="center">Аналитический метод</p>	0.10
2	3461,21	14460,15		0.10
3	3458,87	14468,79		0.10
4	3386,28	14459,57		0.10
5	3386,93	14447,00		0.10
6	3461,70	14455,66		0.10
1	3462,66	14447,59		0.10