

<b>Ходатайство об установлении публичного сервитута</b>		
1	Департамент городского имущества города Москвы (наименование органа, принимающего решение об установлении публичного сервитута)	
2	Сведения о лице, представившем ходатайство об установлении публичного сервитута (далее – заявитель)	
2.1	Полное наименование	Открытое акционерное общество «Российские железные дороги»
2.2	Сокращенное наименование	
		ОАО «РЖД»
2.3	Организационно-правовая форма	Открытое акционерное общество
2.4	Почтовый адрес (индекс, субъект Российской Федерации, населенный пункт, улица, дом)	107174, г. Москва, вн.тер.г. муниципальный округ Басманный, ул. Новая Басманная, д. 2/1, стр.1.
2.5	Фактический адрес (индекс, субъект Российской Федерации, населенный пункт, улица, дом)	107078, г. Москва, ул. Маши Порываевой, д. 34
2.6	Адрес электронной почты	dkrs-msk@msk.rzd.ru
2.7	ОГРН	1037739877295
2.8	ИНН	7708503727
3	Сведения о представителе заявителя	
3.1	Фамилия	Ульянова
	Имя	Анна
	Отчество	Владимировна
3.2	Адрес электронной почты	fok1201@gmail.com
3.3	Телефон	8 903 120 99 63
3.4	Наименование и реквизиты документа, подтверждающего полномочия представителя заявителя	Доверенность от 19.01.2022 г. № ДКРС-47/Д
4	Прошу установить публичный сервитут в отношении земель и (или) земельного (ых) участка (ов) в целях (указываются цели, предусмотренные статьей 39.37 Земельного кодекса Российской Федерации или статьей 3.6 Федерального закона от 25 октября 2001 г. № 137-ФЗ «О введении в действие Земельного кодекса Российской Федерации»): размещения объектов электросетевого хозяйства.	



5	Испрашиваемый срок публичного сервитута: <u>10 лет.</u>	
6	Срок, в течение которого в соответствии с расчетом Заявителя использование земельного участка (его части) и (или) расположенного на нем объекта недвижимости в соответствии с их разрешенным использованием будет в соответствии с пп. 4 п. 1 ст. 39.41 Земельного кодекса Российской Федерации невозможно или существенно затруднено (при возникновении таких обстоятельств) <u>Не более 12 месяцев</u>	
7	<p>Обоснование необходимости установления публичного сервитута:</p> <p>Использование земельных участков для целей, указанных в пункте 4 Ходатайства, необходимо для реализации проекта «Развитие железнодорожной инфраструктуры Московской железной дороги на Курском направлении. III и IV главные пути Москва-Пассажирская – Курская - Люблино». Этап 1 «III и IV главные пути Москва-Пассажирская - Люблино», в соответствии со:</p> <ul style="list-style-type: none"> <li>- Схемой территориального планирования Российской Федерации в области федерального транспорта (железнодорожного, воздушного, морского, внутреннего водного транспорта) и автомобильных дорог федерального значения, утвержденной распоряжением Правительства Российской Федерации от 19.03.2013 г. № 384-р;</li> <li>- Документацией по планировке территории, утвержденной Распоряжением Федерального агентства железнодорожного транспорта от 28.12.2020 г. № ЭБ-460-р.</li> </ul> <p>ОАО «РЖД» является организацией, уполномоченной на обращение с ходатайством об установлении публичного сервитута в соответствии с пунктом 1 ст. 39.40 Земельного кодекса Российской Федерации.</p>	
8	Сведения о правообладателе инженерного сооружения, которое переносится в связи с изъятием земельного участка для государственных или муниципальных нужд в случае, если заявитель не является собственником указанного инженерного сооружения (в данном случае указываются сведения в объеме, предусмотренном пунктом 2 настоящей Формы) (заполняется в случае, если ходатайство об установлении публичного сервитута подается с целью установления сервитута в целях реконструкции инженерного сооружения, которое переносится в связи с изъятием такого земельного участка для государственных или муниципальных нужд)	
9	Кадастровые номера земельных участков (при их наличии), в отношении которых испрашивается публичный сервитут и границы которых внесены в Единый государственный реестр	Земельный участок с кадастровым номером 77:04:0003018:6070, площадью 266 кв. м.




	недвижимости	
10	Вид права, на котором инженерное сооружение принадлежит заявителю (если подано ходатайство об установлении публичного сервитута в целях реконструкции или эксплуатации инженерного сооружения)	
11	Сведения о способах предоставления результатов рассмотрения ходатайства: в виде электронного документа, который направляется уполномоченным органом заявителю посредством электронной почты	ДА (да/нет)
	в виде бумажного документа, который заявитель получает непосредственно при личном обращении или посредством почтового отправления	ДА (да/нет)
12	<u>Документы, прилагаемые к ходатайству:</u> 1. Графическое описание местоположения границ публичного сервитута (схема местоположения границ публичного сервитута и перечень координат характерных точек этих границ) в форме электронного документа; 2. XML-схема границ установления публичного сервитута на электронном носителе; 3. Доверенность от 19.01.2022 г. № ДКРС-47/Д на 3 л.; 4. Распоряжение Федерального агентства железнодорожного транспорта от 28.12.2020 г. № ЭБ-460-р на 1 л.	
13	Подтверждаю согласие на обработку персональных данных (сбор, систематизацию, накопление, хранение, уточнение (обновление, изменение), использование, распространение (в том числе передачу), обезличивание, блокирование, уничтожение персональных данных, а также иных действий, необходимых для обработки персональных данных в соответствии с законодательством Российской Федерации), в том числе в автоматизированном режиме	
14	Подтверждаю, что сведения, указанные в настоящем ходатайстве, на дату представления ходатайства достоверны; документы (копии документов) и содержащиеся в них сведения соответствуют требованиям, установленным статьей 39.41 Земельного кодекса Российской Федерации	
15	Подпись:	Дата
	 _____ (подпись)	А.В. Ульянова (инициалы, фамилия)
		26.04.2022 г.



Схема расположения границ публичного сервитута, испрашиваемого в целях размещения объектов электросетевого хозяйства в границах земельного участка с кадастровым номером 77:04:0003018:6070, находящимся в государственной или муниципальной собственности, необходимого для реализации проекта «Развитие железнодорожной инфраструктуры Московской железной дороги на Курском направлении. III и IV главные пути Москва-Пассажирская-Курская-Люблино. Этап 1 «III и IV главные пути Москва-Пассажирская-Люблино»»



Масштаб 1:1000

Условные обозначения:





- 77:04:0003018      Номер кадастрового квартала
- 77:04:0003018:6070      Кадастровый номер земельного участка
-       Проектная граница публичного сервитута
-       Граница земельного участка, сведения о котором содержатся в ЕГРН
-       Граница кадастрового квартала
- 1●      Характерная точка проектной границы публичного сервитута
-       Проектное местоположение инженерного сооружения (сеть электроснабжения)

Схема расположения границ публичного сервитута, испрашиваемого в целях размещения объектов электросетевого хозяйства в границах земельного участка с кадастровым номером 77:04:0003018:6070, находящимся в государственной или муниципальной собственности, необходимого для реализации проекта «Развитие железнодорожной инфраструктуры Московской железной дороги на Курском направлении. III и IV главные пути Москва-Пассажирская-Курская-Люблино. Этап I «III и IV главные пути Москва-Пассажирская-Люблино»»

Местоположение земельного участка (публичного сервитута)	Российская Федерация, г. Москва, ул. Шоссейная			
Система координат	ПМСК Москвы			
Площадь	266 кв.м.			
<b>Перечень характерных точек</b>				
Обозначение характерных точек границы	Координаты, м		Метод определения координат характерной точки	Средняя квадратическая погрешность положения характерной точки (Мт)м
	X	Y		
1	2740,97	14763,74	Аналитический метод	0.10
2	2730,71	14769,25		0.10
3	2721,51	14773,85		0.10
4	2712,72	14777,79		0.10
5	2694,84	14786,00		0.10
6	2669,41	14797,65		0.10
7	2643,26	14809,75		0.10
8	2626,24	14816,51		0.10
9	2625,24	14814,14		0.10
1	2740,97	14763,74		0.10